


Publié le 06/11/2019

Département de la Creuse
COMMUNE DE SAINT SULPICE LE
GUERETOIS
Mairie
23000 SAINT SULPICE LE GUERETOIS

ELABORATION du PLU
Pièce 2 :
ANNEXES DU RAPPORT DE
PRESENTATION



**GRAND
GUÉRET**
Communauté
d'Agglomération



Octobre 2019

Accusé de réception en préfecture
023-200034825-20191024-180_19-DE
Date de télétransmission : 06/11/2019
Date de réception préfecture : 06/11/2019



IMPACT CONSEIL
Et ATEL PII

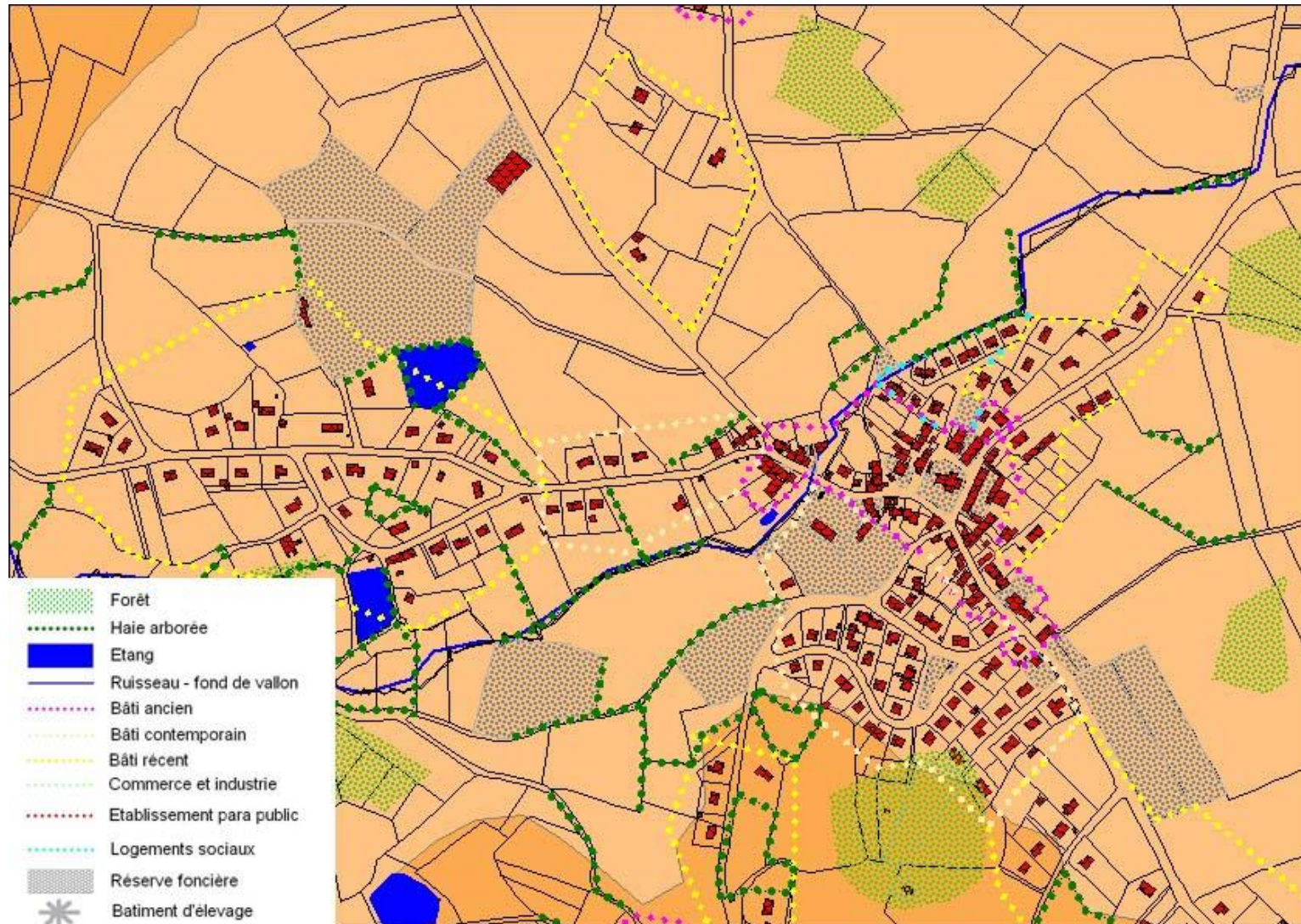
REVISION DU PLU DE LA COMMUNE
DE SAINT SULPICE LE GUERETOIS - Département de la Creuse

ANNEXES 1 - ANALYSE PAYSAGERE VILLAGE PAR VILLAGE

Accusé de réception en préfecture
023-200034825-20191024-180_19-DE
Date de télétransmission : 06/11/2019
Date de réception préfecture : 06/11/2019



LE BOURG vision générale





Centre bourg et les Garimes

- Forêt
- Haie arborée
- Etang
- Ruisseau - fond de vallon
- Bâti ancien
- Bâti contemporain
- Bâti récent
- Commerce et industrie
- Etablissement para public
- Logements sociaux
- Réserve foncière
- Batiment d'élevage



Entrée de village : banale

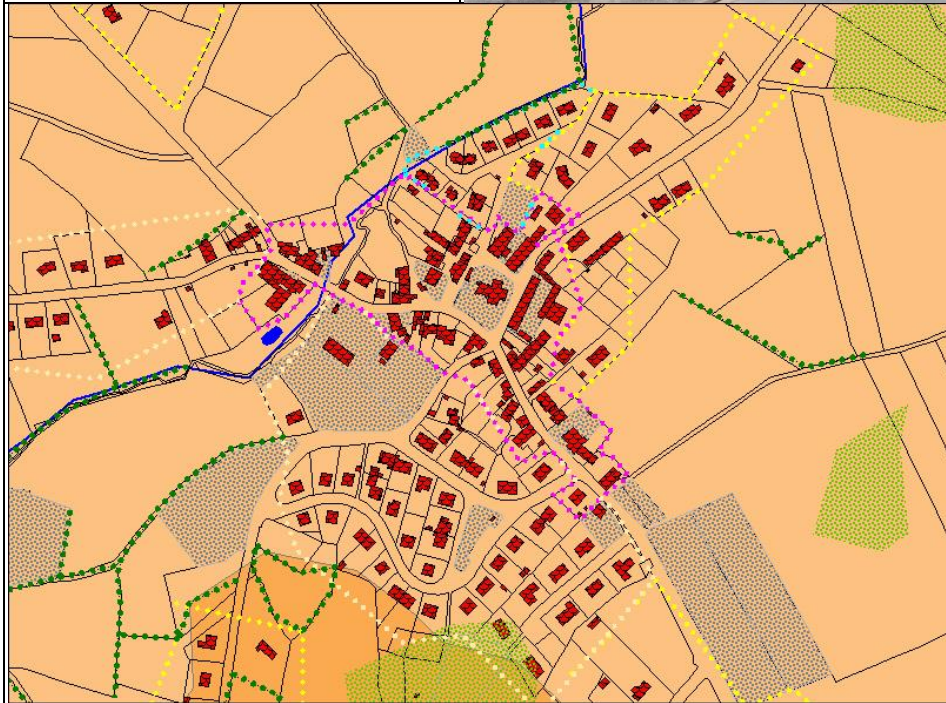
Point d'appel : Eglise, Bois de Chardet

Point noir : extension d'habitations en parpaings, tôle

Point de vue remarquable : Eglise, Bois de Chardet

Perspectives :

Nord	Sud	Est	Ouest
moyenne	courte	moyenne	moyenne



Intérêt paysager et architectural : bâti ancien, petit patrimoine bâti, église

Description : village tas construit sur une butte qui s'est ensuite développé dans les années 1970 sur le lotissement des Garimes, puis à l'ouest du bourg. Les habitations récentes se développent sur tous les axes partant du bourg mais principalement sur la direction de guéret

Commentaire historique : Le nom du village de St-Sulpice se rencontre pour la 1ère fois vers 1260. St-Sulpice-le-Guérois fut une cure à laquelle fut annexée en 1288 l'archiprêtre d'Anzème. Le patron de la paroisse était St-Sulpice de Bourges.



Extension ouest du bourg - le Moulin du Champs

-  Forêt
-  Haie arborée
-  Etang
-  Ruisseau - fond de vallon
-  Bâti ancien
-  Bâti contemporain
-  Bâti récent
-  Commerce et industrie
-  Etablissement para public
-  Logements sociaux
-  Réserve foncière
-  Batiment d'élevage



Entrée de village : banale

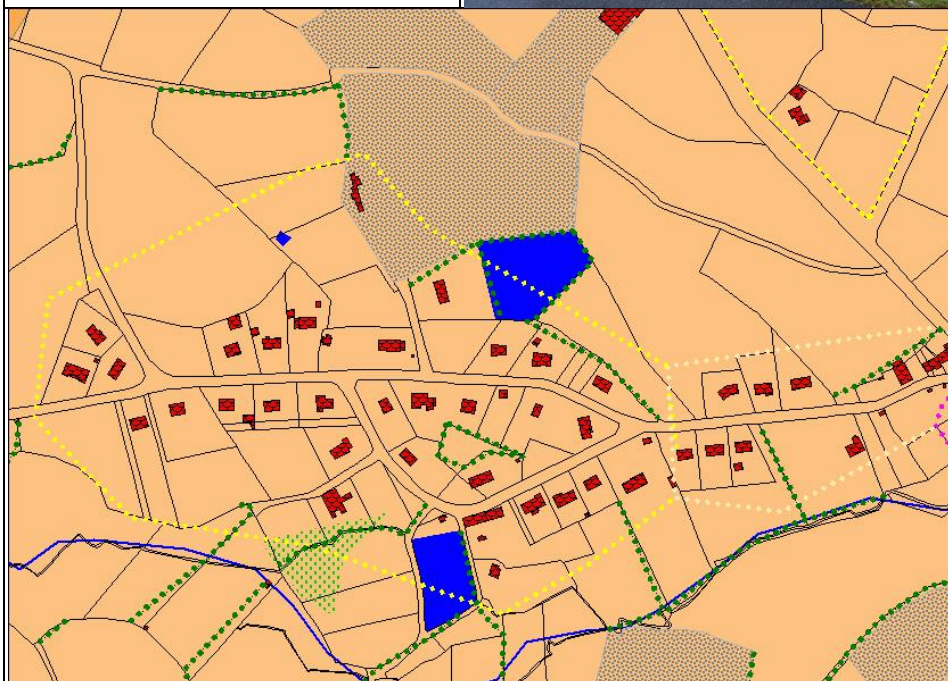
Point d'appel : 0

Point noir : 0

Point de vue remarquable : 0

Perspectives :

Nord	Sud	Est	Ouest
moyenne	moyenne	moyenne	moyenne



Intérêt paysager et architectural : aucun

Description : développement linéaire d'est en ouest

Commentaire historique :



Extension nord du bourg : la Grange

-  Forêt
-  Haie arborée
-  Etang
-  Ruisseau - fond de vallon
-  Bâti ancien
-  Bâti contemporain
-  Bâti récent
-  Commerce et industrie
-  Etablissement para public
-  Logements sociaux
-  Réserve foncière
-  Batiment d'élevage



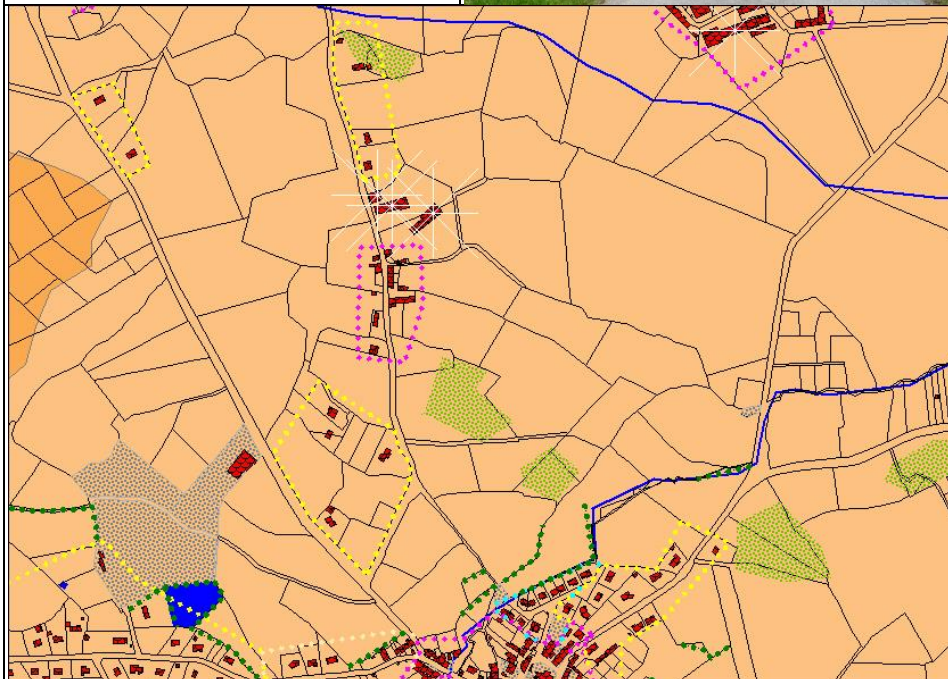
Point d'appel : Maupuy, Eglise du bourg

Point noir : hangar, stabulation

Point de vue remarquable : Maupuy, Eglise du bourg

Perspectives :

Nord	Sud	Est	Ouest
Moyenne	Moyenne	Moyenne	Moyenne



Intérêt paysager et architectural : bâti ancien

Description : le noyau ancien n'a pas plus de deux siècle, les habitations modernes se sont développées sur l'axe routier RD47



Extension est du bourg

-  Forêt
-  Haie arborée
-  Etang
-  Ruisseau - fond de vallon
-  Bâti ancien
-  Bâti contemporain
-  Bâti récent
-  Commerce et industrie
-  Etablissement para public
-  Logements sociaux
-  Réserve foncière
-  Batiment d'élevage



Entrée de village : banale

Point d'appel : 0

Point noir : 0

Point de vue remarquable : 0

Perspectives :

Nord	Sud	Est	Ouest
moyenne	courte	courte	courte

Intérêt paysager et architectural : aucun

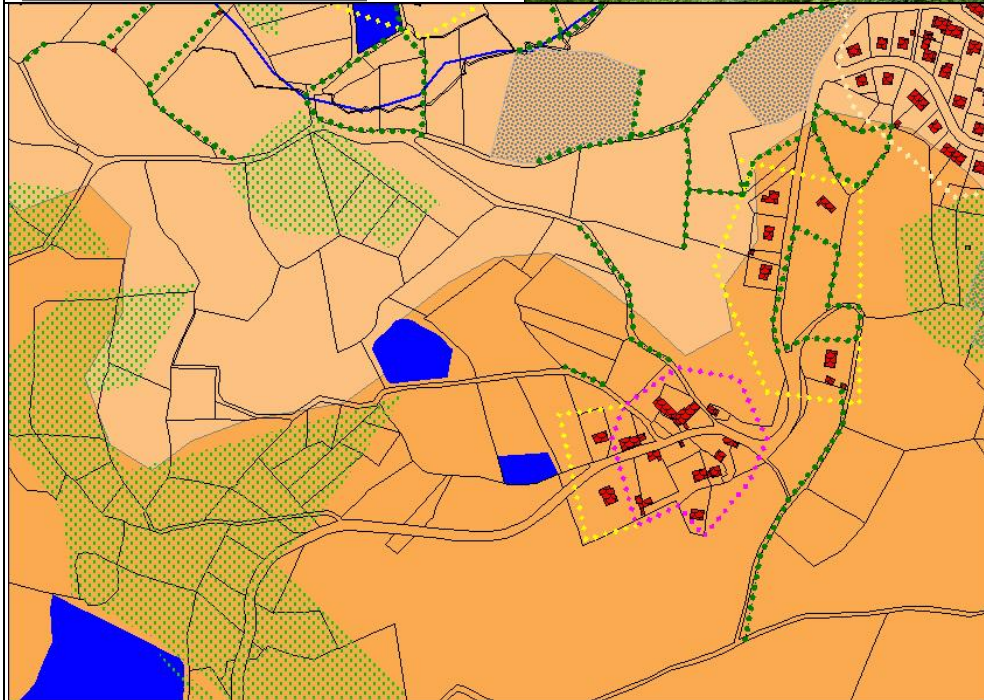
Description : développement linéaire anarchique le long de la route guéret - Saint Sulpice

Commentaire historique :



CHOIZEAU

-  Forêt
-  Haie arborée
-  Etang
-  Ruisseau - fond de vallon
-  Bâti ancien
-  Bâti contemporain
-  Bâti récent
-  Commerce et industrie
-  Etablissement para public
-  Logements sociaux
-  Réserve foncière
-  Batiment d'élevage



Entrée de village : banale

Point d'appel : la Ribière, Bois de Chardet

Point noir : 0

Point de vue remarquable : Bois de Chardet, vallée

Perspectives :

Nord	Sud	Est	Ouest
lointaine	courte	courte	lointaine

Intérêt paysager et architectural : bâti ancien, vue panoramique

Description : village rue aux bâtiments très espacés et sans ordre apparent.

Commentaire historique : signification du nom : lieu où l'on se fournissait en fagots



THEIX

-  Forêt
-  Haie arborée
-  Etang
-  Ruisseau - fond de vallon
-  Bâti ancien
-  Bâti contemporain
-  Bâti récent
-  Commerce et industrie
-  Etablissement para public
-  Logements sociaux
-  Réserve foncière
-  Batiment d'élevage



Entrée de village : est agréable, ouest et sud : banale

Point d'appel : 0

Point noir : 0

Point de vue remarquable : 0

Perspectives :

Nord	Sud	Est	Ouest
courte	courte	courte	courte



Intérêt paysager et architectural : bâti ancien

Description : village tas construit sur une butte qui s'est ensuite développé le long de la voie ferrée lors de l'implantation de la gare dans les années 1880-1920 puis maintenant sur les hauteurs plus au sud

Commentaire historique : signification du nom : lieu où poussaient les tilleuls

Avant la Révolution, il y avait dans le cimetière de St Sulpice une chapelle dédiée à St Michel, où fut fondée une vicairie par les habitants de Theix, qui y nommaient un titulaire en 1563. Theix avait notaire et sergents royaux. Pierre Clément, notaire à Theix, fut enterré dans la chapelle St Michel le 11 août 1674.



FREMONT

-  Forêt
-  Haie arborée
-  Etang
-  Ruisseau - fond de vallon
-  Bâti ancien
-  Bâti contemporain
-  Bâti récent
-  Commerce et industrie
-  Etablissement para public
-  Logements sociaux
-  Réserve foncière
-  Batiment d'élevage



Entrée de village : sud : agréable, nord : banale

Point d'appel : le Maupuy

Point noir : 0

Point de vue remarquable : le Maupuy

Perspectives :

Nord	Sud	Est	Ouest
courte	moyenne	moyenne	courte

Intérêt paysager et architectural : bâti ancien, vue panoramique sur le haut du bourg

Description : village tas construit sur un nœud routier qui s'est ensuite développé sur les hauteurs plus au nord où l'on rencontre une dizaine de petits bâtiments éparpillés.

Commentaire historique : signification du nom :ferme au pied de la colline





CHERCHORY

-  Forêt
-  Haie arborée
-  Etang
-  Ruisseau - fond de vallon
-  Bâti ancien
-  Bâti contemporain
-  Bâti récent
-  Commerce et industrie
-  Etablissement para public
-  Logements sociaux
-  Réserve foncière
-  Batiment d'élevage



Entrée de village : est : agréable, ouest : banale

Point d'appel : le Maupuy

Point noir : 0

Point de vue remarquable : le Maupuy

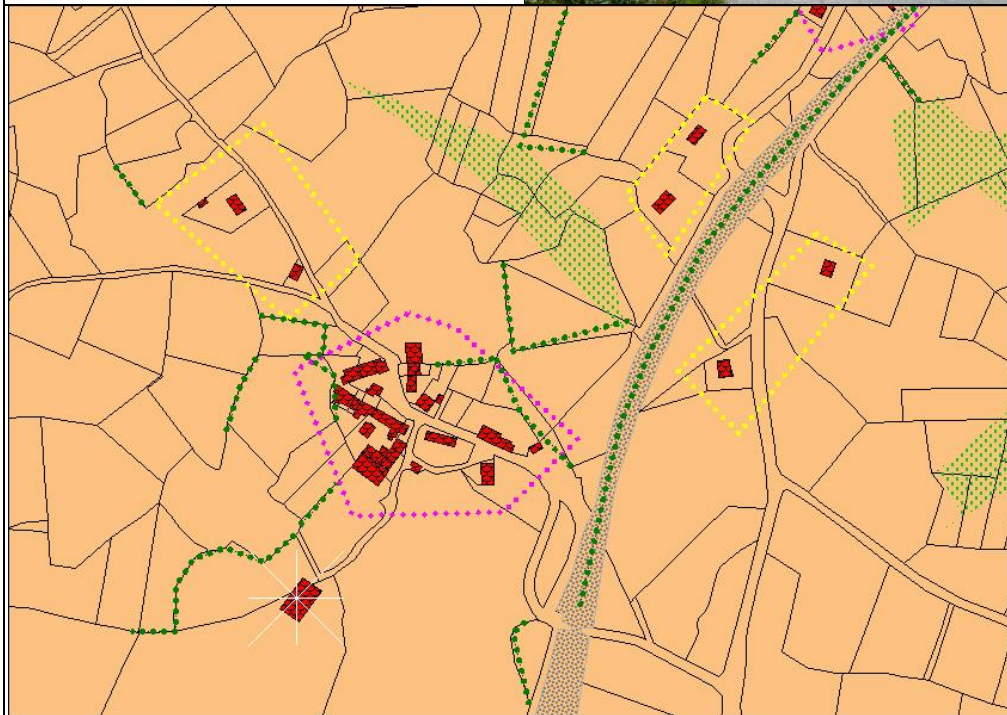
Perspectives :

Nord	Sud	Est	Ouest
courte	moyenne	courte	courte

Intérêt paysager et architectural : bâti ancien, petit patrimoine rural

Description : village tas construit sur une butte autour d'un espace central sur lequel est disposée une maison, puis qui s'est ensuite développé à l'ouest, la voie ferrée limitant le développement à l'est

Commentaire historique : signification du nom : domaine situé non loin d'un ruisseau et en terrain peu productif





SOUS FAYE

-  Forêt
-  Haie arborée
-  Etang
-  Ruisseau - fond de vallon
-  Bâti ancien
-  Bâti contemporain
-  Bâti récent
-  Commerce et industrie
-  Etablissement para public
-  Logements sociaux
-  Réserve foncière
-  Batiment d'élevage



Entrée de village : sud : agréable, nord : banale

Point d'appel : les prés de fond

Point noir : 0

Point de vue remarquable : 0

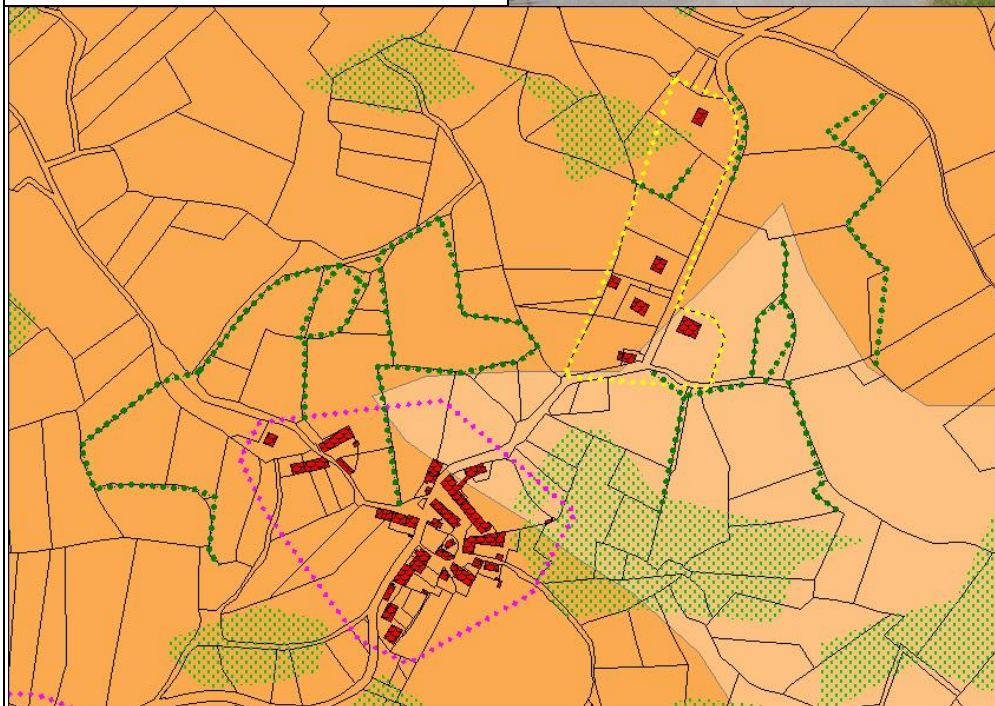
Perspectives :

Nord	Sud	Est	Ouest
courte	courte	courte	courte

Intérêt paysager et architectural : bâti ancien

Description : village tas de bas de versant séparé des constructions modernes par des prairies humides, construit sans ordre apparent.

Commentaire historique : signification du nom : village sous le sommet de la colline





CHERPELAT

- Forêt
- Haie arborée
- Etang
- Ruisseau - fond de vallon
- Bâti ancien
- Bâti contemporain
- Bâti récent
- Commerce et industrie
- Etablissement para public
- Logements sociaux
- Réserve foncière
- Batiment d'élevage



Entrée de village : sud : agréable, est : agréable

Point d'appel : le Maupuy

Point noir : 0

Point de vue remarquable : le Maupuy

Perspectives :

Nord	Sud	Est	Ouest
courte	lointaine	lointaine	courte



Intérêt paysager et architectural : bâti ancien

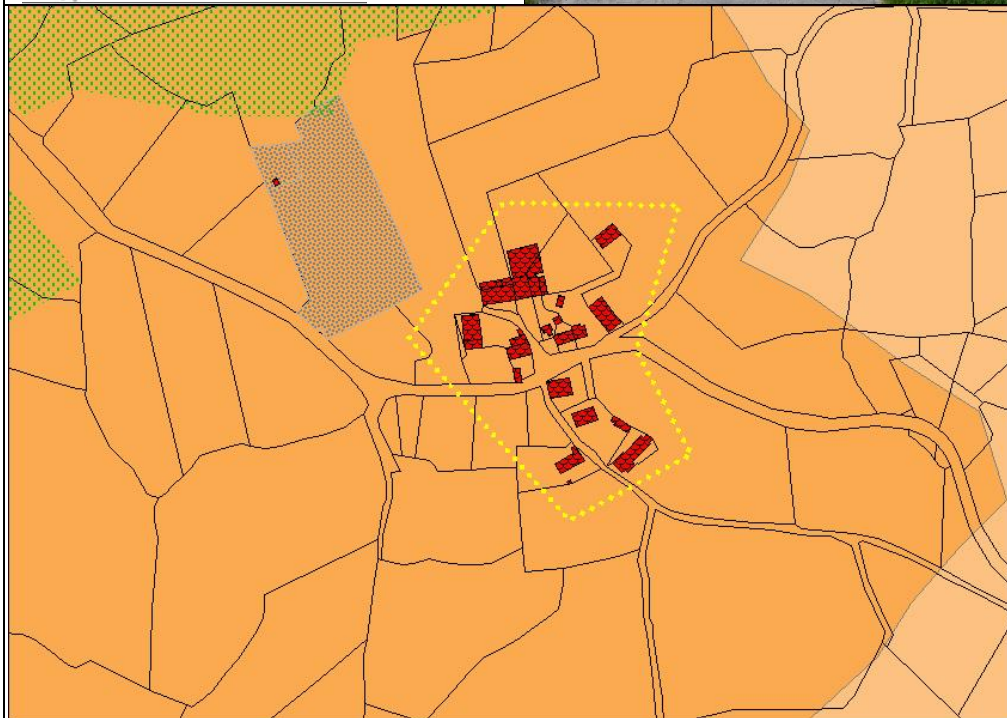
Description : village tas qui s'est ensuite développé le long de la route offrant un versant orienté au sud dont les constructions sont implantées sans ordre apparent

Commentaire historique : signification du nom : (Chier Pallat) domaine appartenant à Pellius



NOYEN

-  Forêt
-  Haie arborée
-  Etang
-  Ruisseau - fond de vallon
-  Bâti ancien
-  Bâti contemporain
-  Bâti récent
-  Commerce et industrie
-  Etablissement para public
-  Logements sociaux
-  Réserve foncière
-  Batiment d'élevage



Entrée de village : ouest : agréable, est : agréable

Point d'appel : l'horizon

Point noir : extension de bâtiment en parpaings bruts

Point de vue remarquable : l'horizon

Perspectives :

Nord	Sud	Est	Ouest
courte	lointaine	lointaine	lointaine

Intérêt paysager et architectural : bâti ancien, vue panoramique

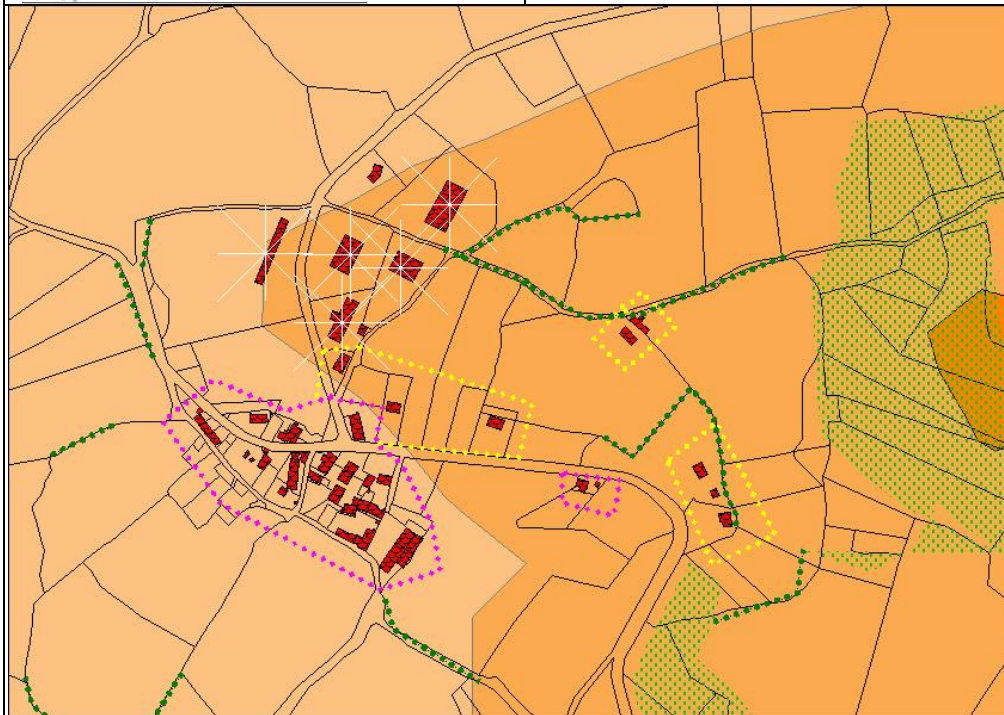
Description : village tas sur promontoire, dont les constructions sont implantées sans ordre apparent. Les maisons d'habitation sont distribuées le long d'un axe (la voie communale n°38), tandis que les bâtiments de ferme, de tailles plus imposantes, sont placés à l'arrière. Une autre ferme, un peu à l'écart, présente une cour centrale rectangulaire autour de laquelle se répartissent bâtiments de ferme et habitations.

Commentaire historique : signification du nom : terrain rocheux nouvellement défriché



LONGECHAUD

-  Forêt
-  Haie arborée
-  Etang
-  Ruisseau - fond de vallon
-  Bâti ancien
-  Bâti contemporain
-  Bâti récent
-  Commerce et industrie
-  Etablissement para public
-  Logements sociaux
-  Réserve foncière
-  Batiment d'élevage



Entrée de village : ouest : banale, est : banale

Point d'appel : monts de Saint Vaury

Point noir : maisons à l'abandon

Point de vue remarquable : monts de Saint Vaury

Perspectives :

Nord	Sud	Est	Ouest
lointaine	courte	courte	lointaine

Intérêt paysager et architectural : bâti ancien

Description : village tas de bas de versant distribué sur 2 axes : la D47 et le chemin communal n°34. Les bâtiment sont implantés sans ordre apparent. Une ferme légèrement à l'écart est située route d'Anzème.

Commentaire historique : signification du nom : lieu situé le long d'un plateau inculte



PISSALOUX

-  Forêt
-  Haie arborée
-  Etang
-  Ruisseau - fond de vallon
-  Bâti ancien
-  Bâti contemporain
-  Bâti récent
-  Commerce et industrie
-  Etablissement para public
-  Logements sociaux
-  Réserve foncière
-  Batiment d'élevage



Entrée de village : ouest : agréable, est : agréable

Point d'appel : 0

Point noir : 0

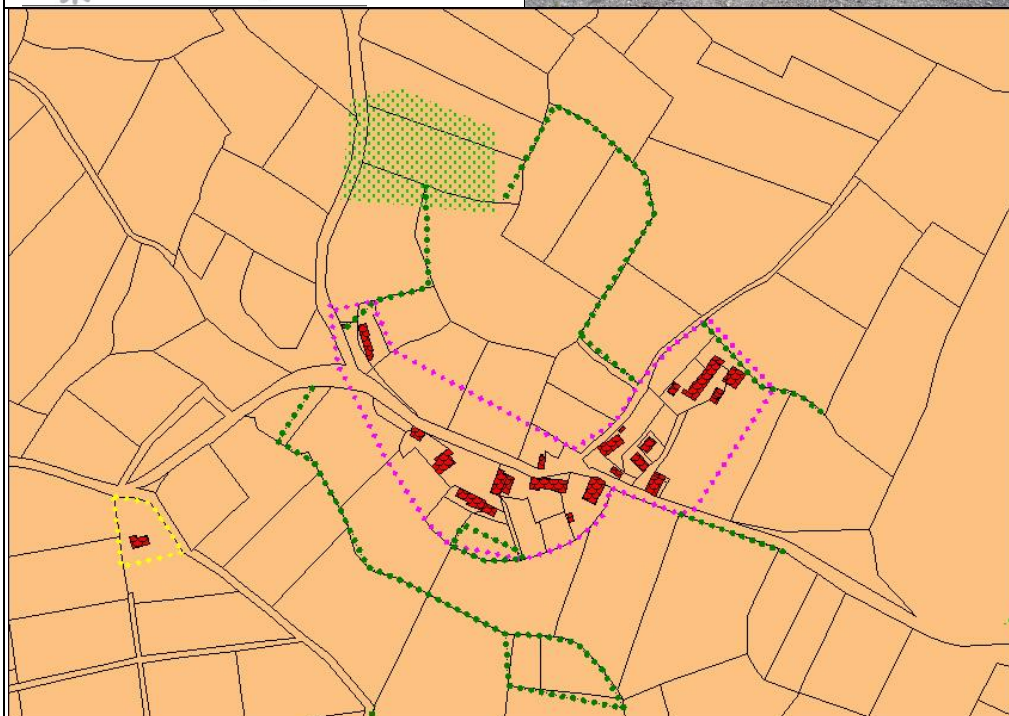
Point de vue remarquable : 0

Perspectives :

Nord	Sud	Est	Ouest
courte	courte	courte	courte

Intérêt paysager et architectural : bâti ancien

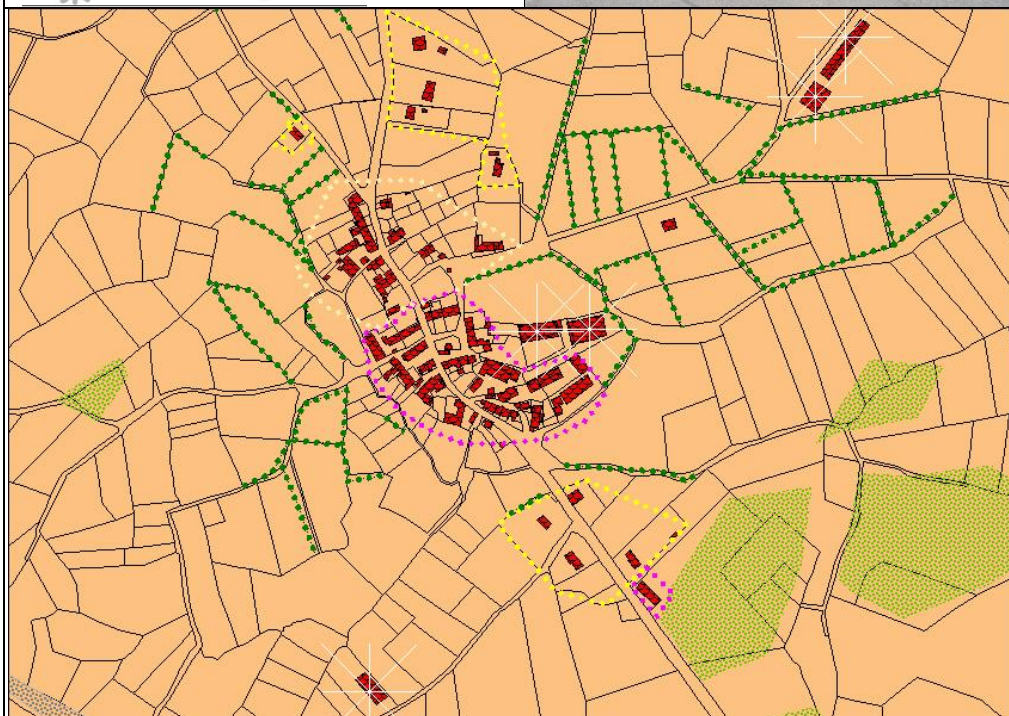
Description : petit village rue dont les bâtiments sont implantés sans ordre apparent et assez espacés les uns des autres.





CLAVEROLLES

-  Forêt
-  Haie arborée
-  Etang
-  Ruisseau - fond de vallon
-  Bâti ancien
-  Bâti contemporain
-  Bâti récent
-  Commerce et industrie
-  Etablissement para public
-  Logements sociaux
-  Réserve foncière
-  Batiment d'élevage



Entrée de village : sud : agréable, nord : banale, est : disgracieuse

Point d'appel : le Maupuy, la RD33

Point noir : stabulation

Point de vue remarquable : le Maupuy

Perspectives :

Nord	Sud	Est	Ouest
courte	moyenne	courte	courte

Intérêt paysager et architectural : bâti ancien

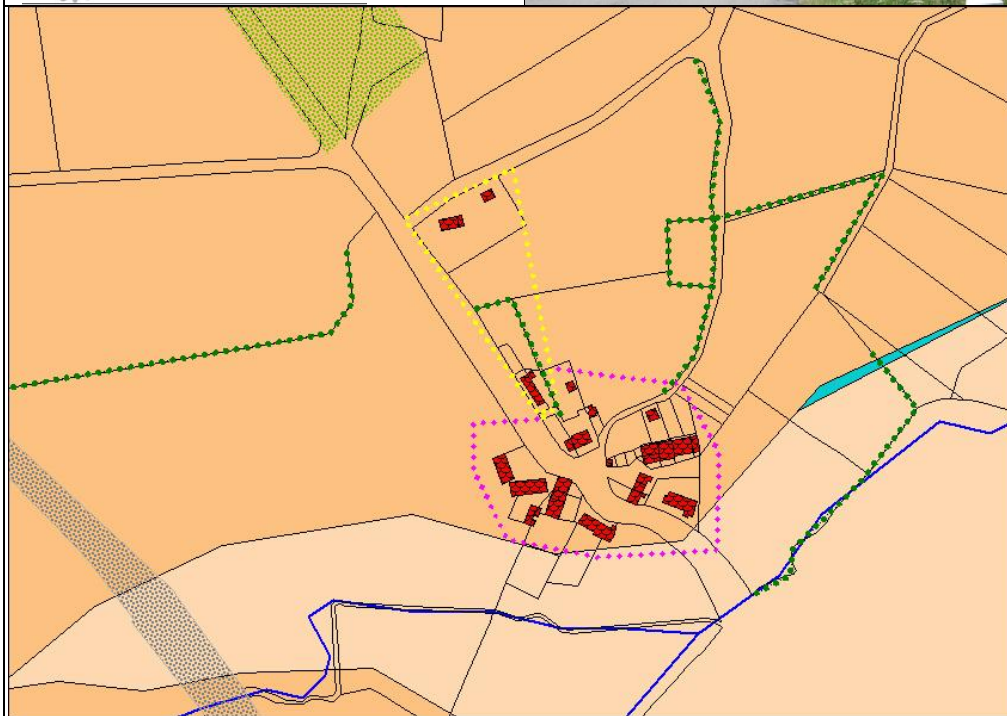
Description : village tas construit sur une butte ayant évolué en village rue dès le siècle dernier. La majeure partie des fermes présente des constructions bâties perpendiculairement à la route.

Commentaire historique : signification du nom : lieu servant d'enclos pour les animaux



CLAVIERE

-  Forêt
-  Haie arborée
-  Etang
-  Ruisseau - fond de vallon
-  Bâti ancien
-  Bâti contemporain
-  Bâti récent
-  Commerce et industrie
-  Etablissement para public
-  Logements sociaux
-  Réserve foncière
-  Batiment d'élevage



Entrée de village : sud : agréable, nord : disgracieuse

Point d'appel : le Maupuy, le pont

Point noir : 0

Point de vue remarquable : le Maupuy

Perspectives :

Nord	Sud	Est	Ouest
courte	moyenne	moyenne	courte

Intérêt paysager et architectural : bâti ancien

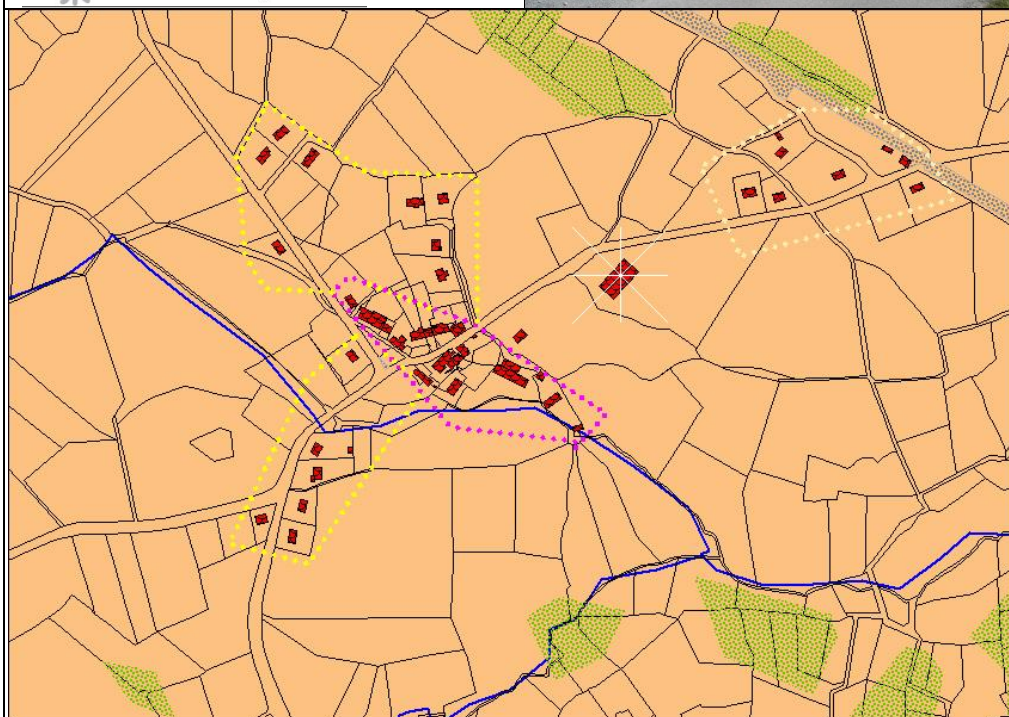
Description : village tas construit en bas de versant évoluant en village rue.

Commentaire historique : signification du nom : lieu servant d'enclos pour les animaux



LES MOULINS

-  Forêt
-  Haie arborée
-  Etang
-  Ruisseau - fond de vallon
-  Bâti ancien
-  Bâti contemporain
-  Bâti récent
-  Commerce et industrie
-  Etablissement para public
-  Logements sociaux
-  Réserve foncière
-  Batiment d'élevage



Entrée de village : est : agréable, nord et sud : banal

Point d'appel : le Maupuy

Point noir : 0

Point de vue remarquable : le Maupuy

Perspectives :

Nord	Sud	Est	Ouest
courte	moyenne	moyenne	moyenne

Intérêt paysager et architectural : bâti ancien

Description : village tas construit au bord de l'eau ayant d'abord évolué autour de la gare puis maintenant le long des axes routiers. La partie la plus ancienne correspond à un ensemble de bâtiments implantés de manière assez dense et alignés le long de la voie. Les moulins sont situés au bord du ruisseau (au sud du village) et le bief est encore extrêmement lisible dans le paysage et sépare le cœur ancien des habitations plus récentes et éparpillées à l'ouest. Au nord du village, le même type d'habitations indépendantes et éparpillées apparaît.

Commentaire historique : signification du nom : lieu où fonctionnent plusieurs moulins



VILLARD

-  Forêt
-  Haie arborée
-  Etang
-  Ruisseau - fond de vallon
-  Bâti ancien
-  Bâti contemporain
-  Bâti récent
-  Commerce et industrie
-  Etablissement para public
-  Logements sociaux
-  Réserve foncière
-  Batiment d'élevage



Entrée de village : disgracieuse

Point d'appel : le Maupuy

Point noir : stabulation, andain d'ensilage, hangar

Point de vue remarquable : le Maupuy

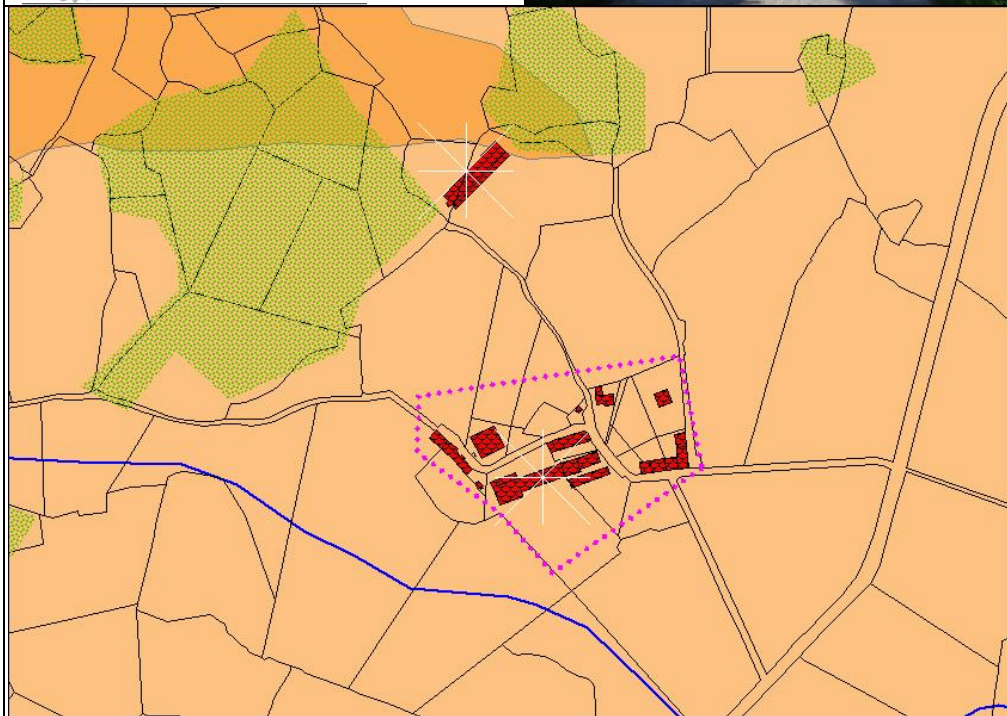
Perspectives :

Nord	Sud	Est	Ouest
courte	lointaine	moyenne	moyenne

Intérêt paysager et architectural : bâti ancien

Description : village tas où seuls des bâtiments agricoles se sont rajoutés

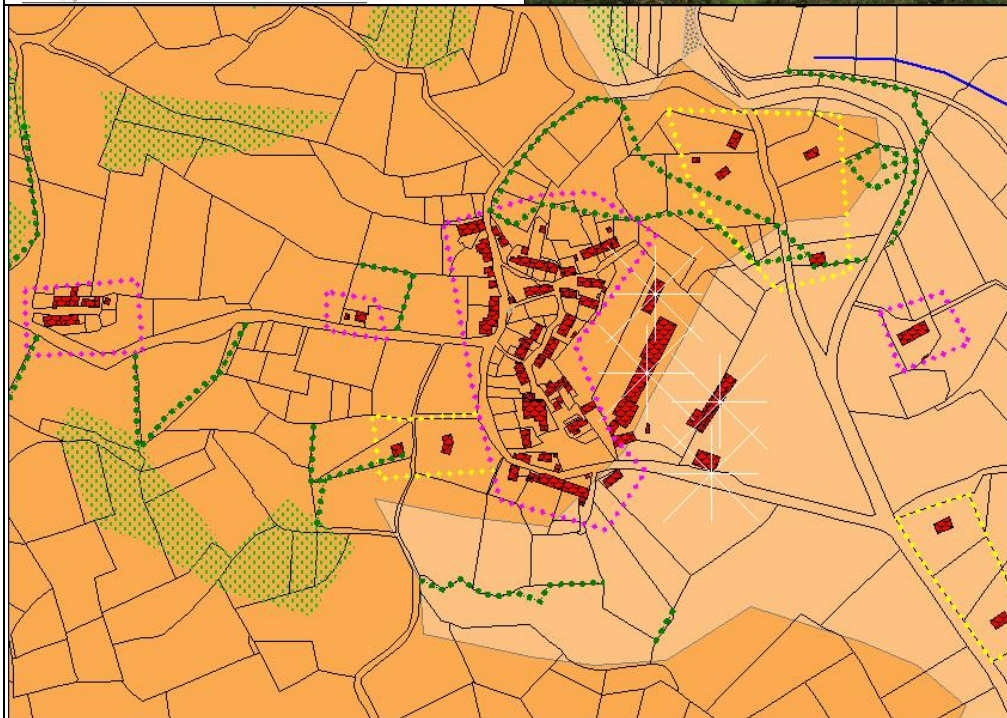
Commentaire historique :





LA RIBIERE

-  Forêt
-  Haie arborée
-  Etang
-  Ruisseau - fond de vallon
-  Bâti ancien
-  Bâti contemporain
-  Bâti récent
-  Commerce et industrie
-  Etablissement para public
-  Logements sociaux
-  Réserve foncière
-  Batiment d'élevage



Entrée de village : nord : banale, est : disgracieux

Point d'appel : le Maupuy, Guéret Grancher

Point noir : stabulation, hangar, maison abandonnée

Point de vue remarquable : le Maupuy, l'horizon

Perspectives :

Nord	Sud	Est	Ouest
courte	courte	lointaine	courte

Intérêt paysager et architectural : bâti ancien, vue panoramique

Description : village tas construit sur une butte évoluant le long de la RD47 sans connexion avec le noyau ancien. L'ensemble du village est assez dense, avec une implantation des bâtiments assez variée : alignée sur le bord de la route, alignée le long d'une rue secondaire, autour d'une petite place, etc.

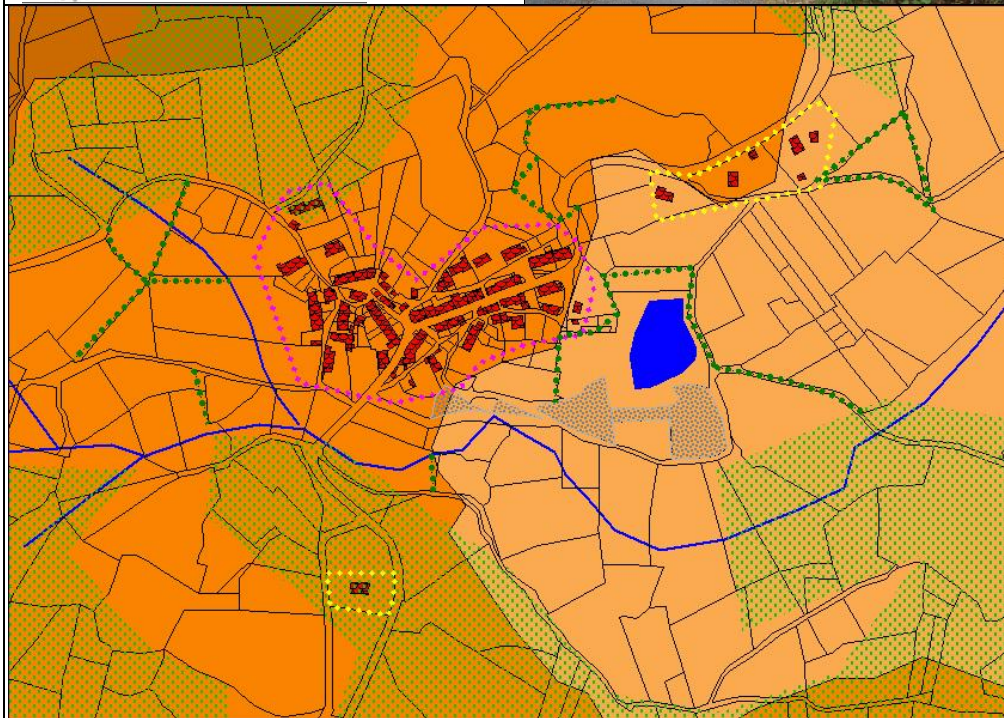
Commentaire historique : signification du nom : éminence aride et farouche

Découverte d'un vaste souterrain refuge et de mobilier néolithique



BANASSAT

-  Forêt
-  Haie arborée
-  Etang
-  Ruisseau - fond de vallon
-  Bâti ancien
-  Bâti contemporain
-  Bâti récent
-  Commerce et industrie
-  Etablissement para public
-  Logements sociaux
-  Réserve foncière
-  Batiment d'élevage



Entrée de village : sud : agréable, est : banale

Point d'appel : la vallée

Point noir : extension d'habitation en parpaings bruts

Point de vue remarquable : la vallée

Perspectives :

Nord	Sud	Est	Ouest
courte	courte	moyenne	courte

Intérêt paysager et architectural : bâti ancien, petit patrimoine bâti

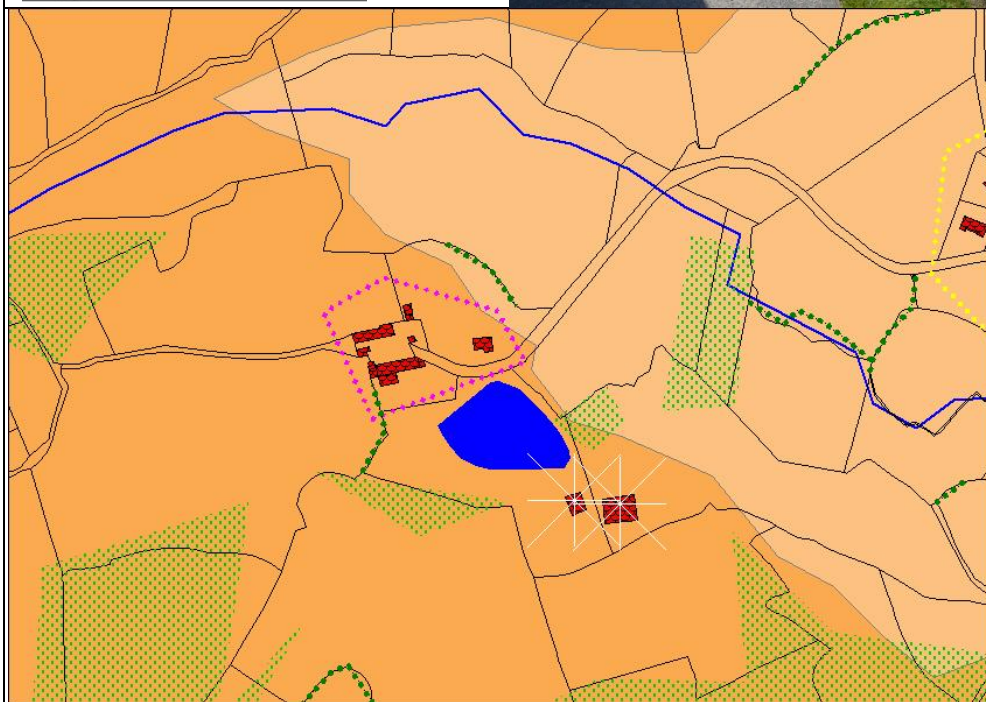
Description : village tas de bas de versant évoluant le long de route de l'est qui offre un versant sud et un dégagement sur l'est. Assez dense, il est composé d'un premier ensemble où les bâtiments sont alignés le long de la rue principale et d'un deuxième ensemble où l'agencement des bâtiments est plus confus : l'organisation semble être défini par un espace central autour duquel les bâtiments sont disposés soit perpendiculairement soit parallèlement. Au centre de cet espace central, un bâtiment a été construit.

Commentaire historique : signification du nom : domaine gallo-romain qui comportait un lieu béni des dieux.



LA BETOULE

-  Forêt
-  Haie arborée
-  Etang
-  Ruisseau - fond de vallon
-  Bâti ancien
-  Bâti contemporain
-  Bâti récent
-  Commerce et industrie
-  Etablissement para public
-  Logements sociaux
-  Réserve foncière
-  Batiment d'élevage



Entrée de village : agréable

Point d'appel : 0

Point noir : 0

Point de vue remarquable : 0

Perspectives :

Nord	Sud	Est	Ouest
moyenne	moyenne	moyenne	moyenne

Intérêt paysager et architectural : bâti ancien

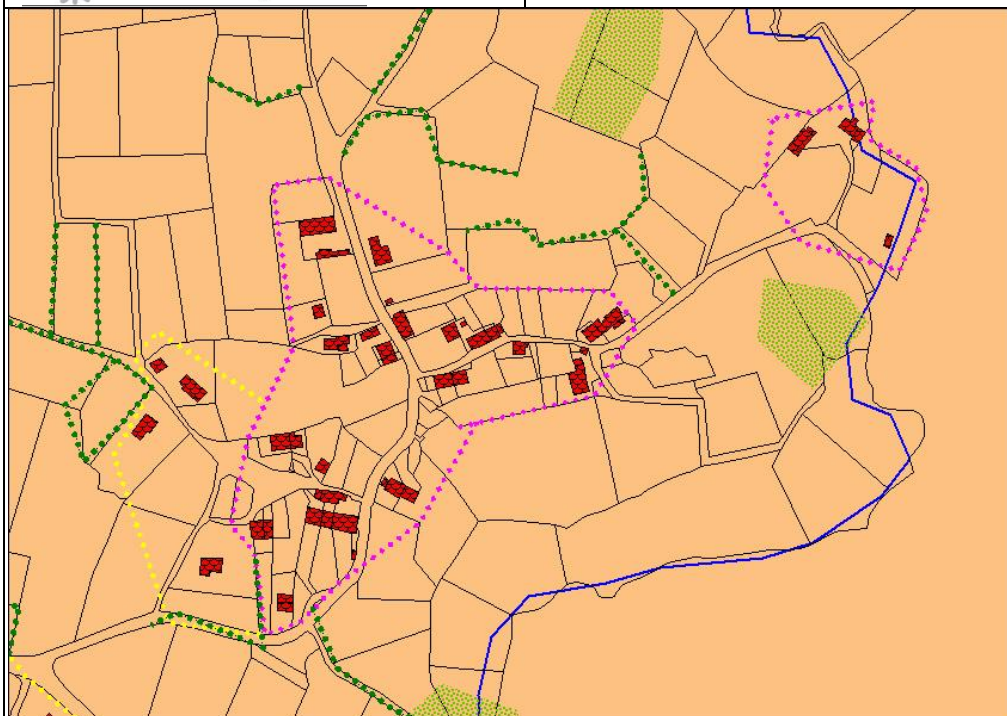
Description : deux corps de ferme

Commentaire historique :



GLANE

-  Forêt
-  Haie arborée
-  Etang
-  Ruisseau - fond de vallon
-  Bâti ancien
-  Bâti contemporain
-  Bâti récent
-  Commerce et industrie
-  Etablissement para public
-  Logements sociaux
-  Réserve foncière
-  Batiment d'élevage



Entrée de village : est : agréable, sud : banale

Point d'appel : 0

Point noir : 0

Point de vue remarquable : 0

Perspectives :

Nord	Sud	Est	Ouest
courte	courte	courte	courte

Intérêt paysager et architectural : bâti ancien

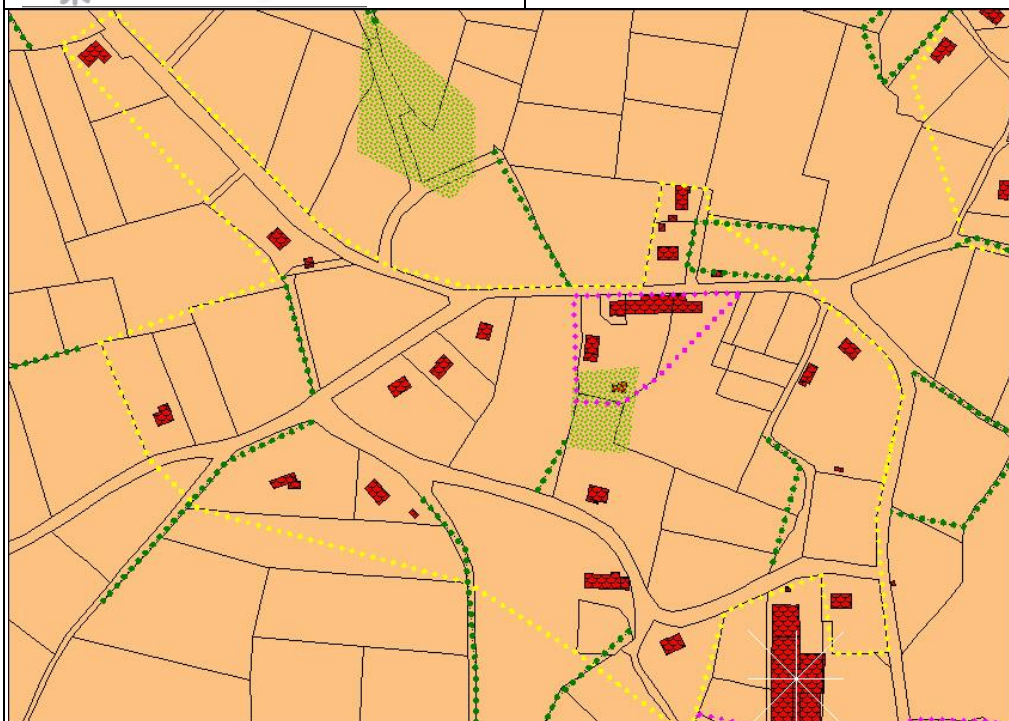
Description : village rue dont les bâtiments, éparpillés, sont construits sans ordre apparent et semblent former deux entités distinctes.

Commentaire historique : signification du nom : village sur le bord d'un ruisseau



LA JASSE

- Forêt
- Haie arborée
- Etang
- Ruisseau - fond de vallon
- Bâti ancien
- Bâti contemporain
- Bâti récent
- Commerce et industrie
- Etablissement para public
- Logements sociaux
- Réserve foncière
- Batiment d'élevage



Entrée de village : pas d'entrée

Point d'appel : le Maupuy

Point noir : mitage

Point de vue remarquable : le Maupuy

Perspectives :

Nord	Sud	Est	Ouest
courte	lointaine	courte	courte

Intérêt paysager et architectural : aucun

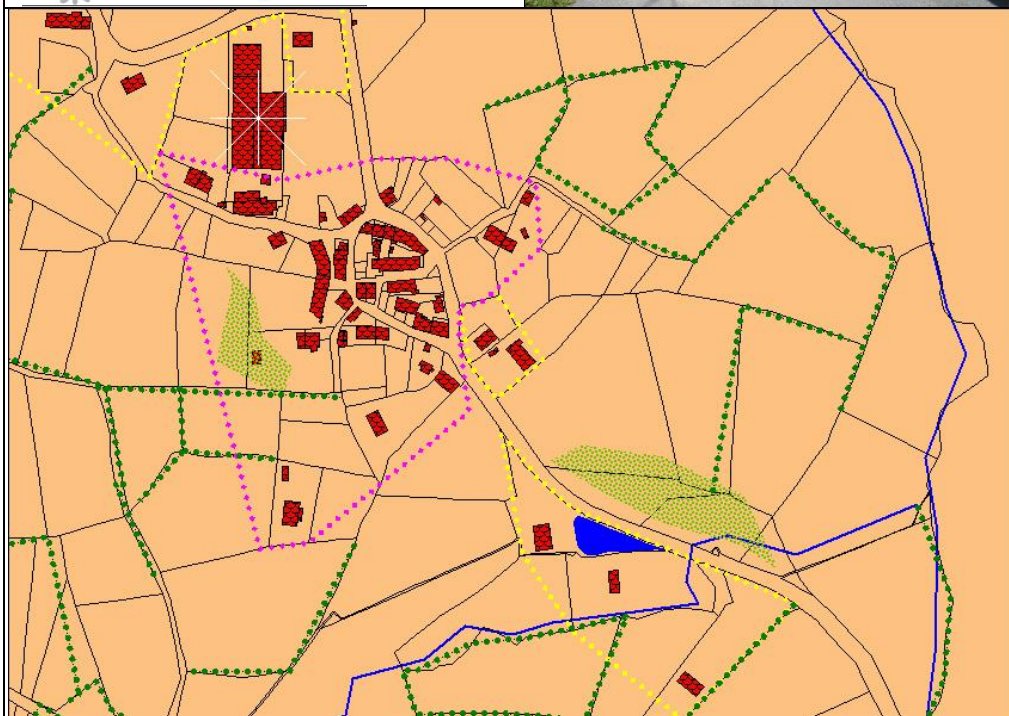
Description : mitage entre les hameaux de Glane et Bussière et le long des axes routiers

Commentaire historique :



LA BUSSIÈRE

-  Forêt
-  Haie arborée
-  Etang
-  Ruisseau - fond de vallon
-  Bâti ancien
-  Bâti contemporain
-  Bâti récent
-  Commerce et industrie
-  Etablissement para public
-  Logements sociaux
-  Réserve foncière
-  Batiment d'élevage



Entrée de village : nord : disgracieuse, sud : banale

Point d'appel : le Maupuy

Point noir : 0

Point de vue remarquable : le Maupuy

Perspectives :

Nord	Sud	Est	Ouest
courte	lointaine	courte	courte

Intérêt paysager et architectural : bâti ancien

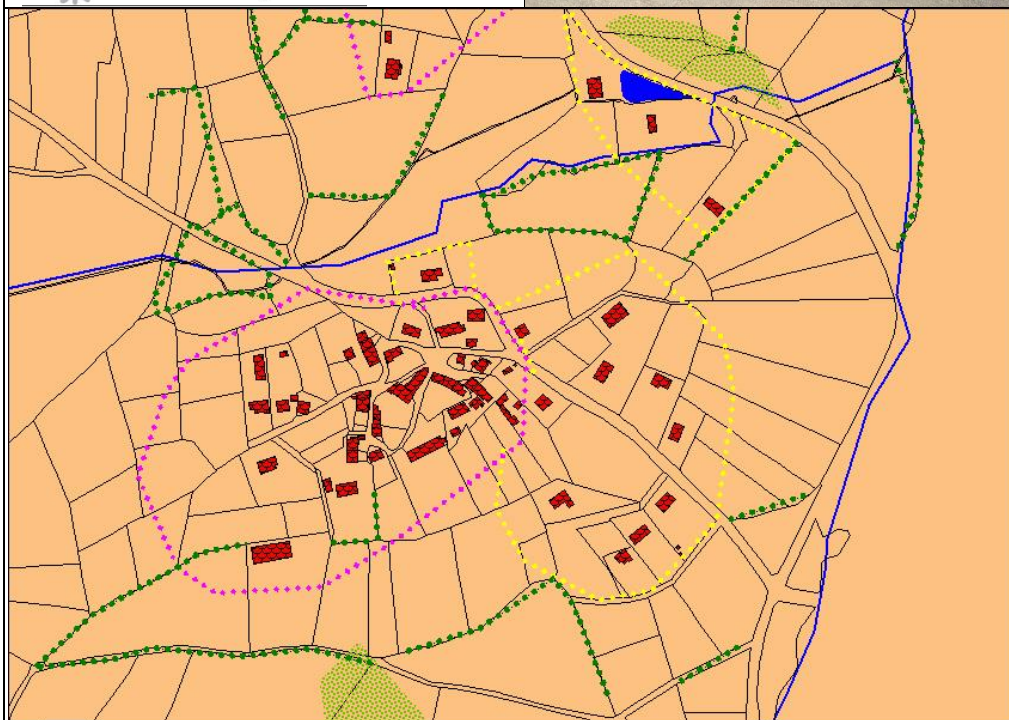
Description : village tas où l'évolution du bâti s'effectue par mitage. Une rue encercle les bâtiments qui semblent disposés parallèlement dans cet espace défini. D'autres bâtiments à l'extérieur de cet espace semblent être disposés sans ordre apparent.

Commentaire historique : signification du nom : lieu planté de buis



LE COLOMBIER

-  Forêt
-  Haie arborée
-  Etang
-  Ruisseau - fond de vallon
-  Bâti ancien
-  Bâti contemporain
-  Bâti récent
-  Commerce et industrie
-  Etablissement para public
-  Logements sociaux
-  Réserve foncière
-  Batiment d'élevage



Entrée de village : est : banale, ouest : banale

Point d'appel : le Maupuy

Point noir : 0

Point de vue remarquable : le Maupuy

Perspectives :

Nord	Sud	Est	Ouest
moyenne	lointaine	moyenne	moyenne

Intérêt paysager et architectural : bâti ancien

Description : village tas se développant vers l'est, l'ouest étant composé de prairies humides. Distribution des bâtiments sans ordre apparent.

Commentaire historique : Lieu où il y avait un pigeonnier



ROUELLE

-  Forêt
-  Haie arborée
-  Etang
-  Ruisseau - fond de vallon
-  Bâti ancien
-  Bâti contemporain
-  Bâti récent
-  Commerce et industrie
-  Etablissement para public
-  Logements sociaux
-  Réserve foncière
-  Batiment d'élevage



Entrée de village : banale

Point d'appel : le Maupuy

Point noir : 0

Point de vue remarquable : le Maupuy

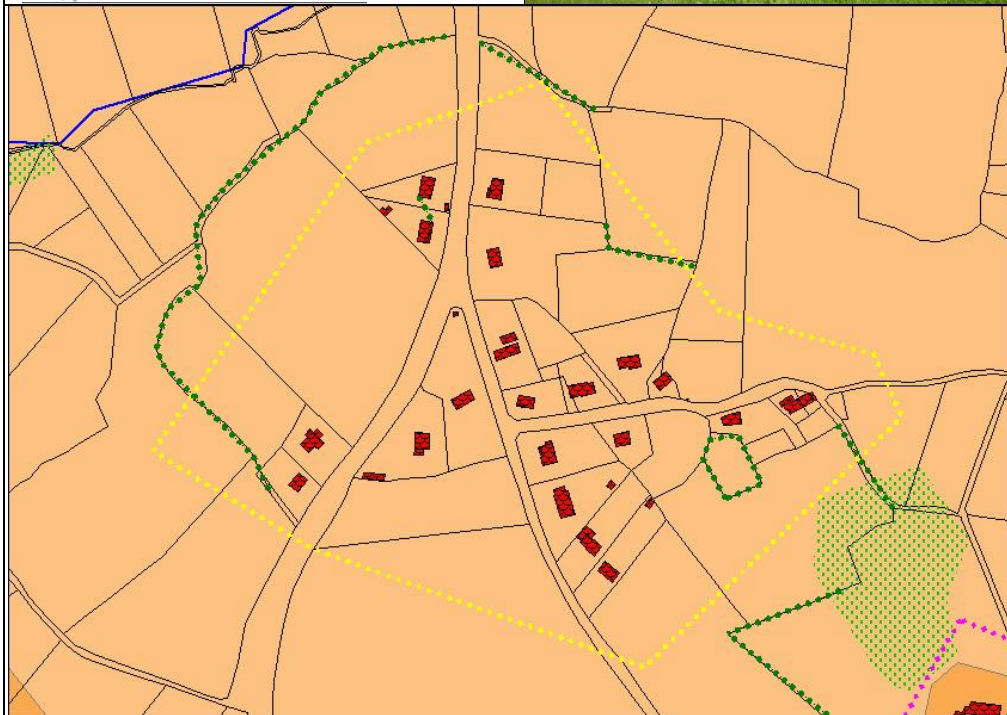
Perspectives :

Nord	Sud	Est	Ouest
moyenne	lointaine	courte	courte

Intérêt paysager et architectural : aucun

Description : mitage

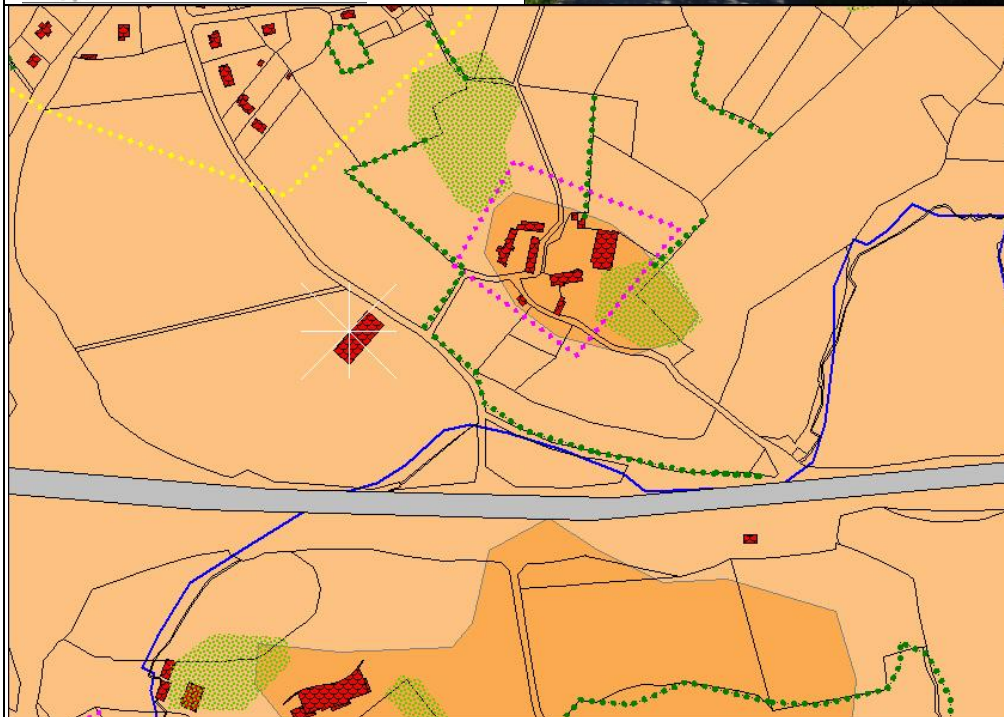
Commentaire historique :





LA VILATTE

-  Forêt
-  Haie arborée
-  Etang
-  Ruisseau - fond de vallon
-  Bâti ancien
-  Bâti contemporain
-  Bâti récent
-  Commerce et industrie
-  Etablissement para public
-  Logements sociaux
-  Réserve foncière
-  Batiment d'élevage



Entrée de village : agréable

Point d'appel : le Maupuy, le château, l'aire des monts de Guéret

Point noir : RN145

Point de vue remarquable : le Maupuy, le château

Perspectives :

Nord	Sud	Est	Ouest
lointaine	lointaine	lointaine	lointaine

Intérêt paysager et architectural : bâti ancien, château, vue panoramique

Description : village tas construit sur une butte, composé d'un château et de ses dépendances. D'un côté de la route, le château avec son plan en U. De l'autre, les dépendances disposées en L.

Commentaire historique : signification du nom : petit domaine agricole



CHAMILLOUX

-  Forêt
-  Haie arborée
-  Etang
-  Ruisseau - fond de vallon
-  Bâti ancien
-  Bâti contemporain
-  Bâti récent
-  Commerce et industrie
-  Etablissement para public
-  Logements sociaux
-  Réserve foncière
-  Batiment d'élevage



Entrée de village : nord : agréable, sud : banale

Point d'appel : les Sagnes

Point noir : 0

Point de vue remarquable : 0

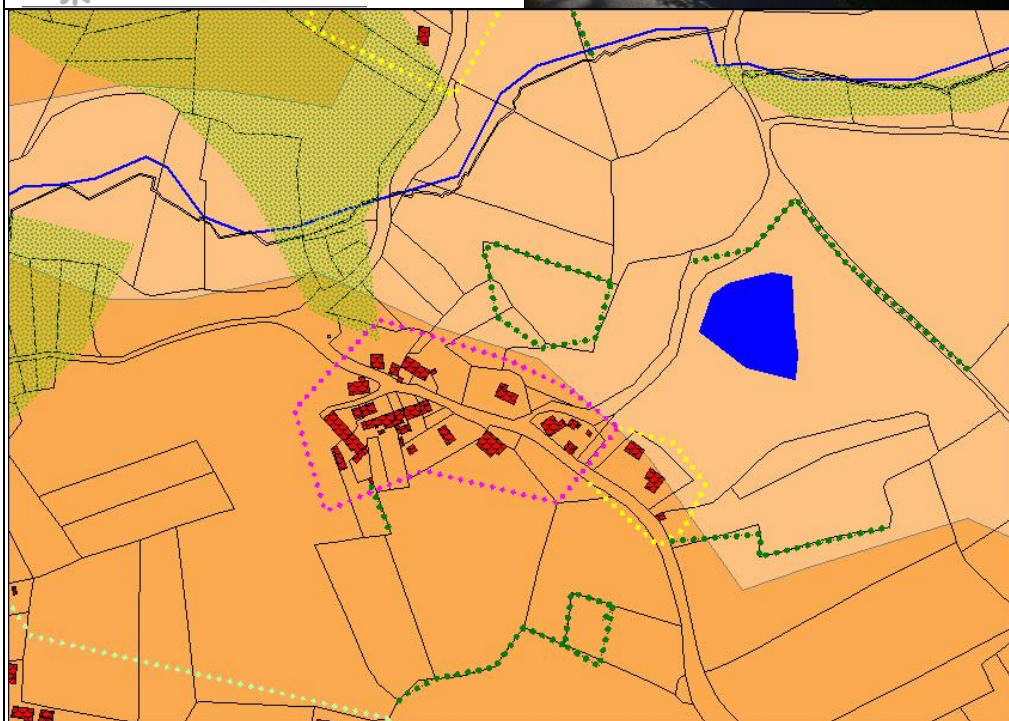
Perspectives :

Nord	Sud	Est	Ouest
lointaine	courte	courte	courte

Intérêt paysager et architectural : bâti ancien

Description : village rue en bas de versant dont les constructions sont implantées sans ordre apparent.

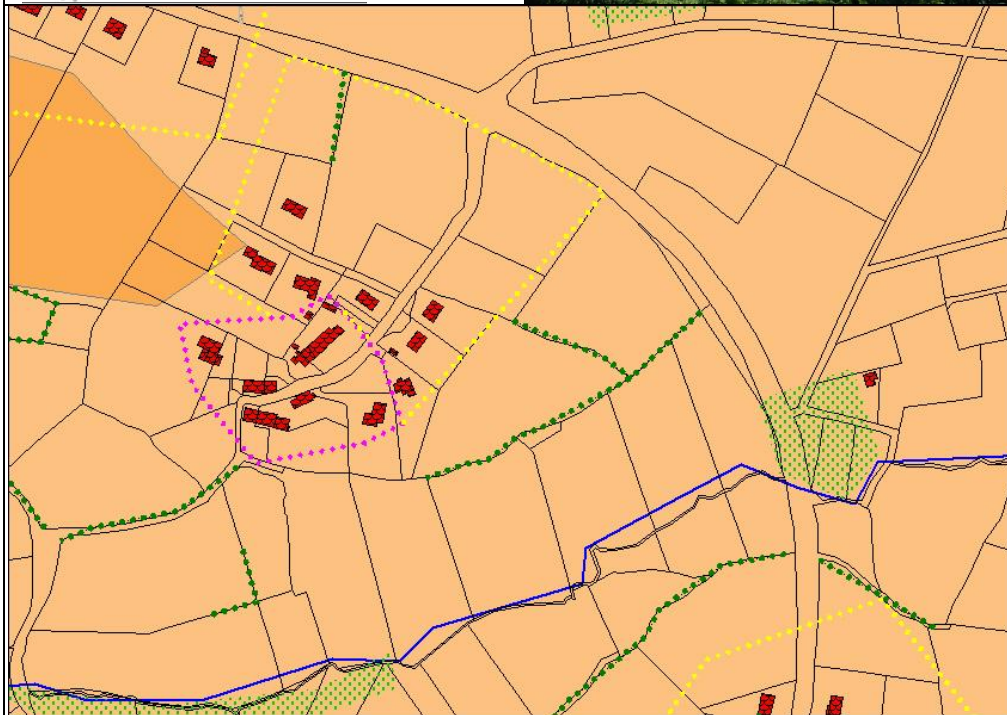
Commentaire historique : signification du nom : village traversé par un chemin gaulois.





FIGIER

-  Forêt
-  Haie arborée
-  Etang
-  Ruisseau - fond de vallon
-  Bâti ancien
-  Bâti contemporain
-  Bâti récent
-  Commerce et industrie
-  Etablissement para public
-  Logements sociaux
-  Réserve foncière
-  Batiment d'élevage



Entrée de village : banale

Point d'appel : 0

Point noir : 0

Point de vue remarquable : 0

Perspectives :

Nord	Sud	Est	Ouest
moyenne	courte	moyenne	courte

Intérêt paysager et architectural : bâti ancien

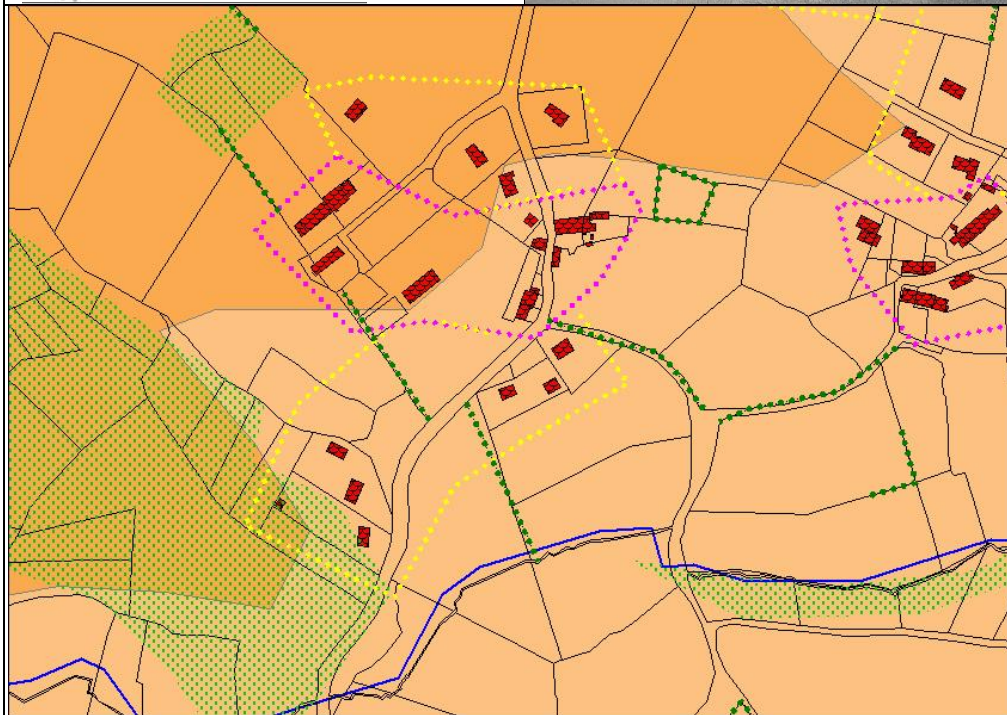
Description : village tas en évolution sur le nord où le paysage est plus ouvert, bâtiments alignés le long de la route communale n°19

Commentaire historique : signification du nom : terres froides, ou concession d'un fief à un vassal



LES SAGNES

-  Forêt
-  Haie arborée
-  Etang
-  Ruisseau - fond de vallon
-  Bâti ancien
-  Bâti contemporain
-  Bâti récent
-  Commerce et industrie
-  Etablissement para public
-  Logements sociaux
-  Réserve foncière
-  Batiment d'élevage



Entrée de village : nord : agréable, sud : agréable

Point d'appel : l'horizon

Point noir : 0

Point de vue remarquable : l'horizon

Perspectives :

Nord	Sud	Est	Ouest
moyenne	lointaine	lointaine	lointaine

Intérêt paysager et architectural : bâti ancien

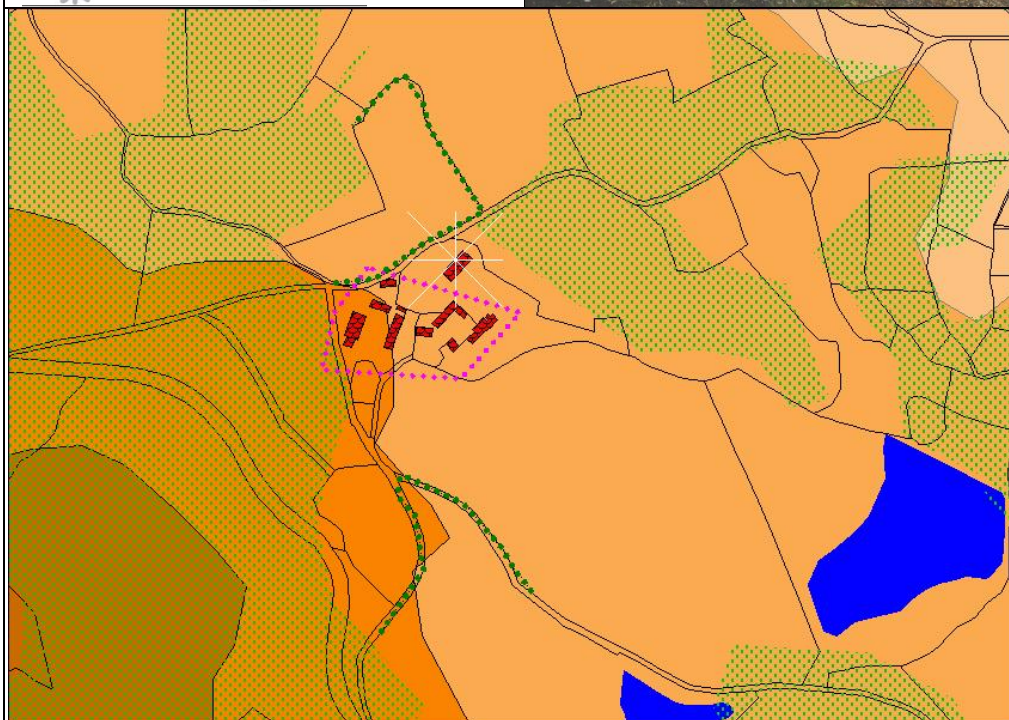
Description : village rue

Commentaire historique :



LE MOUCHETARD

-  Forêt
-  Haie arborée
-  Etang
-  Ruisseau - fond de vallon
-  Bâti ancien
-  Bâti contemporain
-  Bâti récent
-  Commerce et industrie
-  Etablissement para public
-  Logements sociaux
-  Réserve foncière
-  Batiment d'élevage



Entrée de village : agréable

Point d'appel : étang

Point noir : 0

Point de vue remarquable : étang

Perspectives :

Nord	Sud	Est	Ouest
moyenne	courte	courte	courte

Intérêt paysager et architectural : bâti ancien, étang

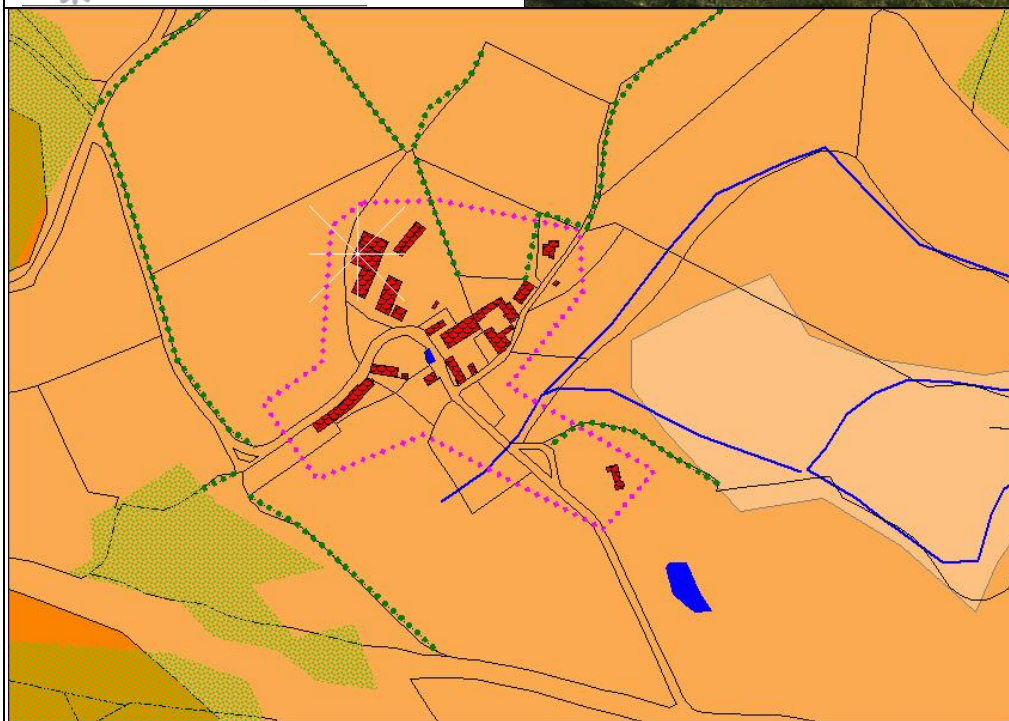
Description : village tas qui correspond à un domaine seigneurial avec château et la ferme associée. Le premier ensemble rencontré correspond à l'exploitation agricole avec les bâtiments disposés en U mais non jointifs. Le 2eme ensemble correspond au château et ses dépendances (orangerie, grange) organisés selon un plan presque carré avec les bâtiments non jointifs.

Commentaire historique : signification du nom : colline où poussent les châtaigniers.



MONTLEVADE

- Forêt
- Haie arborée
- Etang
- Ruisseau - fond de vallon
- Bâti ancien
- Bâti contemporain
- Bâti récent
- Commerce et industrie
- Etablissement para public
- Logements sociaux
- Réserve foncière
- Batiment d'élevage



Entrée de village : agréable

Point d'appel : pigeonnier, RN145

Point noir : hangar, RN 145

Point de vue remarquable : 0

Perspectives :

Nord	Sud	Est	Ouest
courte	lointaine	courte	courte

Intérêt paysager et architectural : bâti ancien, petit patrimoine rural, corps de ferme

Description : village tas

Commentaire historique : signification du nom : lieu situé sur ou à proximité d'une ancienne voie gallo-romaine.

Jean-François Dissandes de Bognet de Lavillate épousa en 1740 Marie Niveau de Lagrange de Monlevade et est devenu ainsi Seigneur de Monlevade. Il fit bénir, en 1781 la chapelle de son château de Monlevade qu'il donna ensuite avec la seigneurie à l'un de ses fils, Jean de Monlevade, à l'occasion de son mariage en 1786 avec Mademoiselle Sallé du Sioudrau. Antoine Félix Dissandes de Monlevade, fils de Jean, émigra au Brésil en 1817 et y épousa Mademoiselle de Souza. Le château fut détruit en 1883. Il ne subsiste plus aujourd'hui que la chapelle et le pigeonnier.



LE MAZAUDOUETX

-  Forêt
-  Haie arborée
-  Etang
-  Ruisseau - fond de vallon
-  Bâti ancien
-  Bâti contemporain
-  Bâti récent
-  Commerce et industrie
-  Etablissement para public
-  Logements sociaux
-  Réserve foncière
-  Batiment d'élevage



Entrée de village : agréable

Point d'appel : 0

Point noir : extension de bâtiments en tôles et parpaings bruts

Point de vue remarquable : 0

Perspectives :

Nord	Sud	Est	Ouest
courte	moyenne	courte	courte

Intérêt paysager et architectural : bâti ancien

Description : village tas se développant actuellement le long de la voirie sur les versants orientés au sud ouest

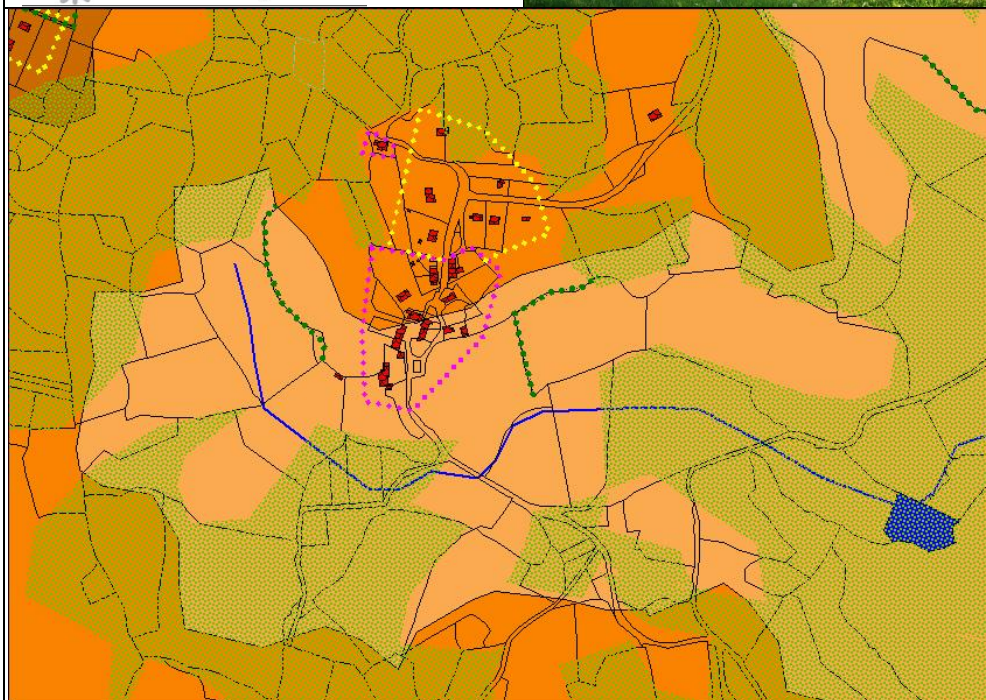
Commentaire historique : signification du nom : ferme où il y avait une source





LES FOUGERES

-  Forêt
-  Haie arborée
-  Etang
-  Ruisseau - fond de vallon
-  Bâti ancien
-  Bâti contemporain
-  Bâti récent
-  Commerce et industrie
-  Etablissement para public
-  Logements sociaux
-  Réserve foncière
-  Batiment d'élevage



Entrée de village : banale

Point d'appel : ouest du Maupuy

Point noir : 0

Point de vue remarquable : Maupuy

Perspectives :

Nord	Sud	Est	Ouest
courte	moyenne	courte	courte

Intérêt paysager et architectural : bâti ancien, ceinture forestière et topographique (village immergé dans la forêt)

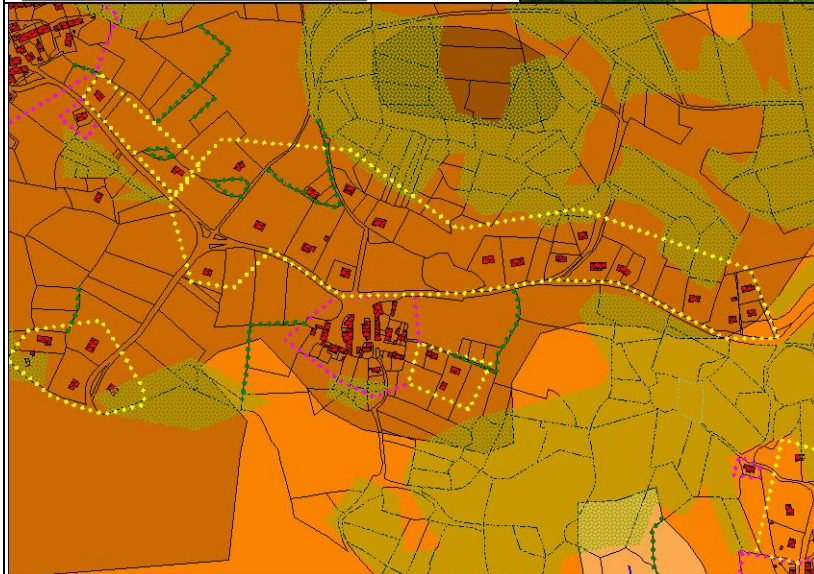
Description : village tas de bas de versant qui se développe sur les hauteurs, le long de la route

Commentaire historique : signification du nom : lieu où poussent les fougères



LA METAIRIE - MONTBUT

-  Forêt
-  Haie arborée
-  Etang
-  Ruisseau - fond de vallon
-  Bâti ancien
-  Bâti contemporain
-  Bâti récent
-  Commerce et industrie
-  Etablissement para public
-  Logements sociaux
-  Réserve foncière
-  Batiment d'élevage



Entrée de village : banale

Point d'appel : ouest du Maupuy

Point noir : 0

Point de vue remarquable : ouest Maupuy

Perspectives :

Nord	Sud	Est	Ouest
courte	lointaine	moyenne	moyenne

Intérêt paysager et architectural : bâti ancien

Description : village tas. Le développement s'effectue aujourd'hui sur le versant orienté au sud, dont les bâtiments sont implantés parallèlement les uns aux autres selon un axe nord-sud.

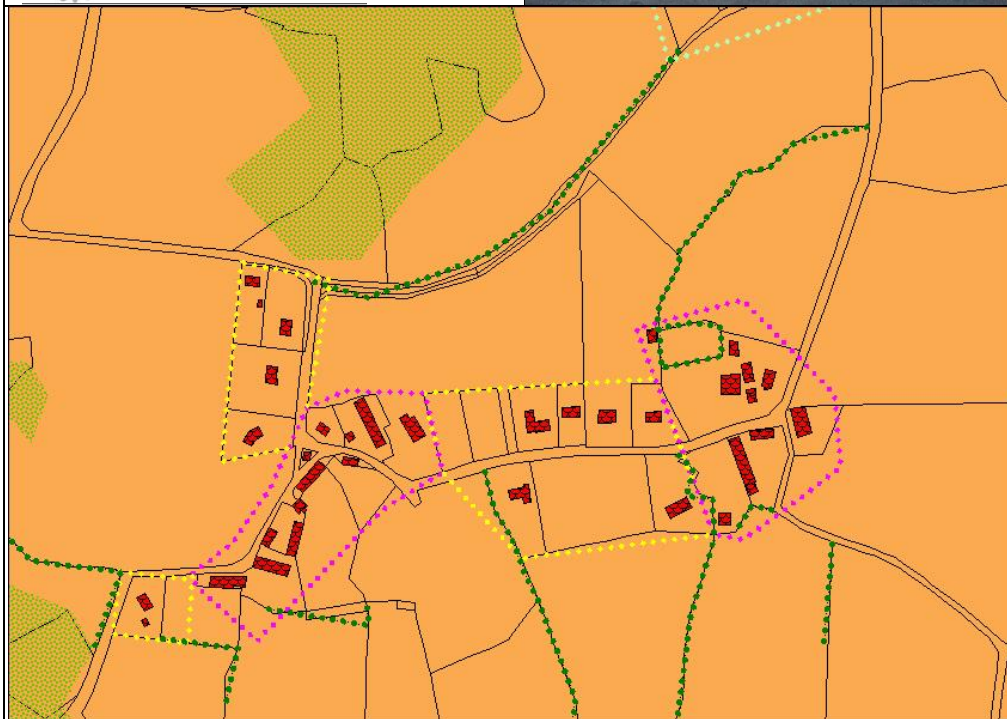
Commentaire historique :

signification du nom la Métairie : lieu voué à l'agriculture et occupé par un métayer



LE MONTEIL - ALLONG

-  Forêt
-  Haie arborée
-  Etang
-  Ruisseau - fond de vallon
-  Bâti ancien
-  Bâti contemporain
-  Bâti récent
-  Commerce et industrie
-  Etablissement para public
-  Logements sociaux
-  Réserve foncière
-  Batiment d'élevage



Entrée de village : est : agréable, ouest : banale

Point d'appel : le Maupuy

Point noir : 0

Point de vue remarquable : le Maupuy

Perspectives :

Nord	Sud	Est	Ouest
courte	lointaine	lointaine	lointaine

Intérêt paysager et architectural : bâti ancien, maison de maître

Description : deux villages rue réunis par des habitations neuves

Commentaire historique

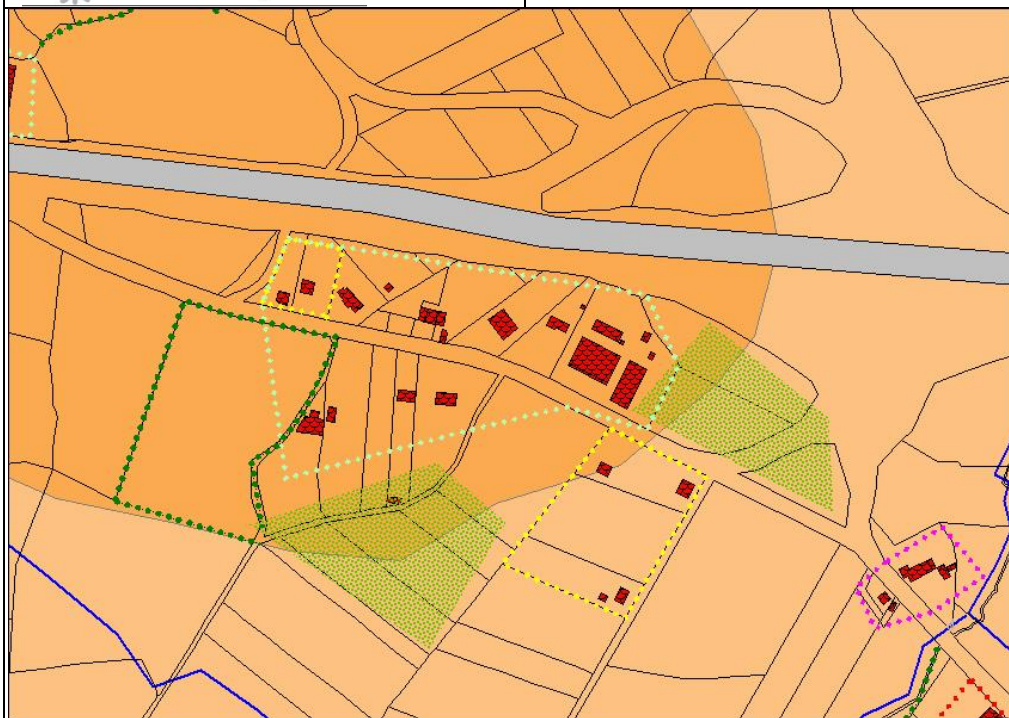
signification du nom Allong : domaine éloigné du fief du seigneur.

signification du nom Monteil : petite butte



MAGERAUD

-  Forêt
-  Haie arborée
-  Etang
-  Ruisseau - fond de vallon
-  Bâti ancien
-  Bâti contemporain
-  Bâti récent
-  Commerce et industrie
-  Etablissement para public
-  Logements sociaux
-  Réserve foncière
-  Batiment d'élevage



Entrée de village : disgracieuse mais normal pour une ZA

Point d'appel : le Maupuy, silo de la cimenterie, RN 145

Point noir : 0

Point de vue remarquable : le Maupuy

Perspectives :

Nord	Sud	Est	Ouest
courte	lointaine	courte	moyenne

Intérêt paysager et architectural : aucun

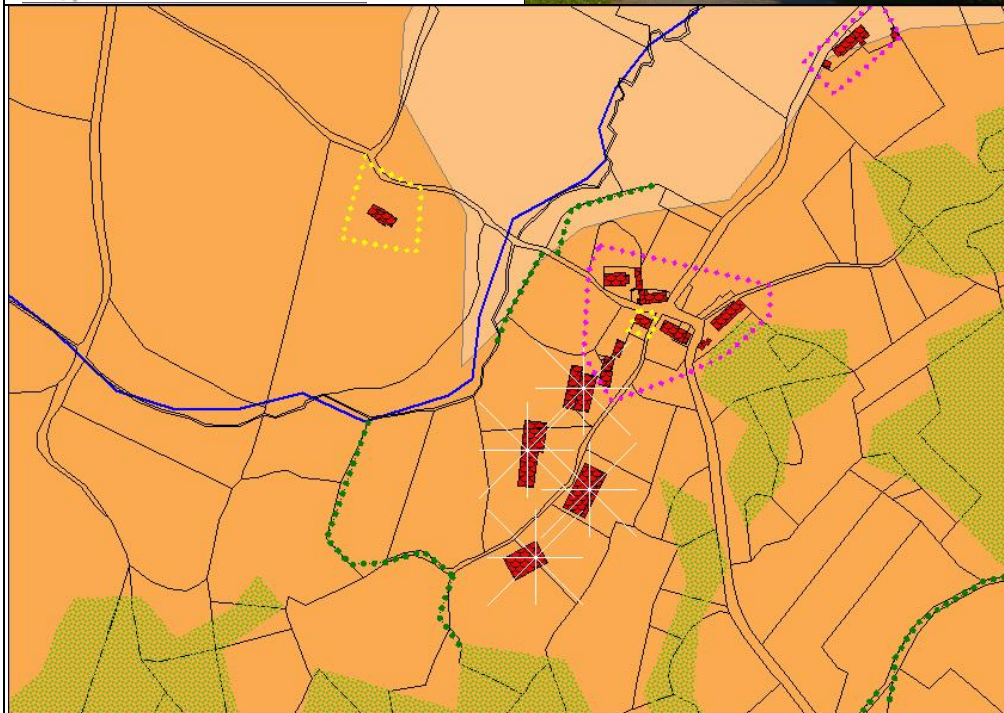
Description : développement le long de la voirie

Commentaire historique :



LA ROUDERIE

-  Forêt
-  Haie arborée
-  Etang
-  Ruisseau - fond de vallon
-  Bâti ancien
-  Bâti contemporain
-  Bâti récent
-  Commerce et industrie
-  Etablissement para public
-  Logements sociaux
-  Réserve foncière
-  Batiment d'élevage



Entrée de village : agréable

Point d'appel : fond de vallée

Point noir : 0

Point de vue remarquable : 0

Perspectives :

Nord	Sud	Est	Ouest
moyenne	courte	courte	courte

Intérêt paysager et architectural : bâti ancien

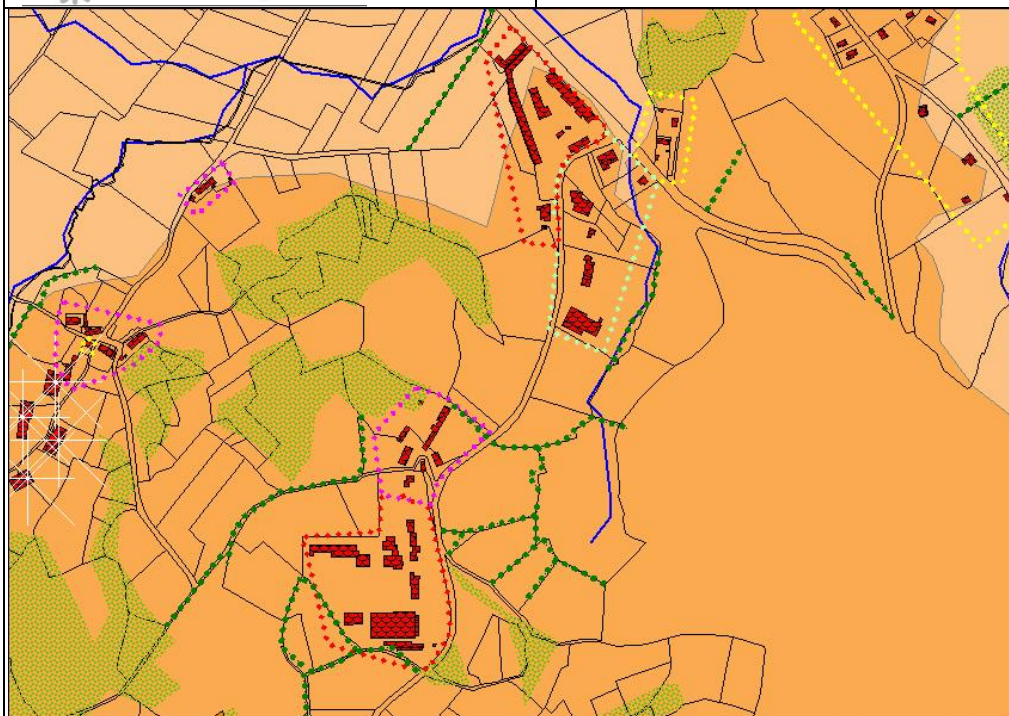
Description : petit village tas dont les bâtiments sont alignés le long du chemin rural de la Rouderie.

Commentaire historique : Lieu où exerçait un fabricant de roues de charrettes.



LE CLOCHER

-  Forêt
-  Haie arborée
-  Etang
-  Ruisseau - fond de vallon
-  Bâti ancien
-  Bâti contemporain
-  Bâti récent
-  Commerce et industrie
-  Etablissement para public
-  Logements sociaux
-  Réserve foncière
-  Batiment d'élevage



Point d'appel : bâtiments DDE et AFPA

Point noir :

Point de vue remarquable : 0

Perspectives :

Nord	Sud	Est	Ouest
courte	courte	moyenne	courte

Intérêt paysager et architectural : bâti ancien

Description : village composé de deux entités distinctes organisées le long de la route CD 914.

Commentaire historique : signification du nom : petit enclos



LE MONTEIL ZA NORD ET SUD

-  Forêt
-  Haie arborée
-  Etang
-  Ruisseau - fond de vallon
-  Bâti ancien
-  Bâti contemporain
-  Bâti récent
-  Commerce et industrie
-  Etablissement para public
-  Logements sociaux
-  Réserve foncière
-  Batiment d'élevage



Point d'appel : RN145, panneaux publicitaire, bâtiment Giraud, Maupuy

Point noir : RN145, panneaux publicitaire

Point de vue remarquable : Maupuy

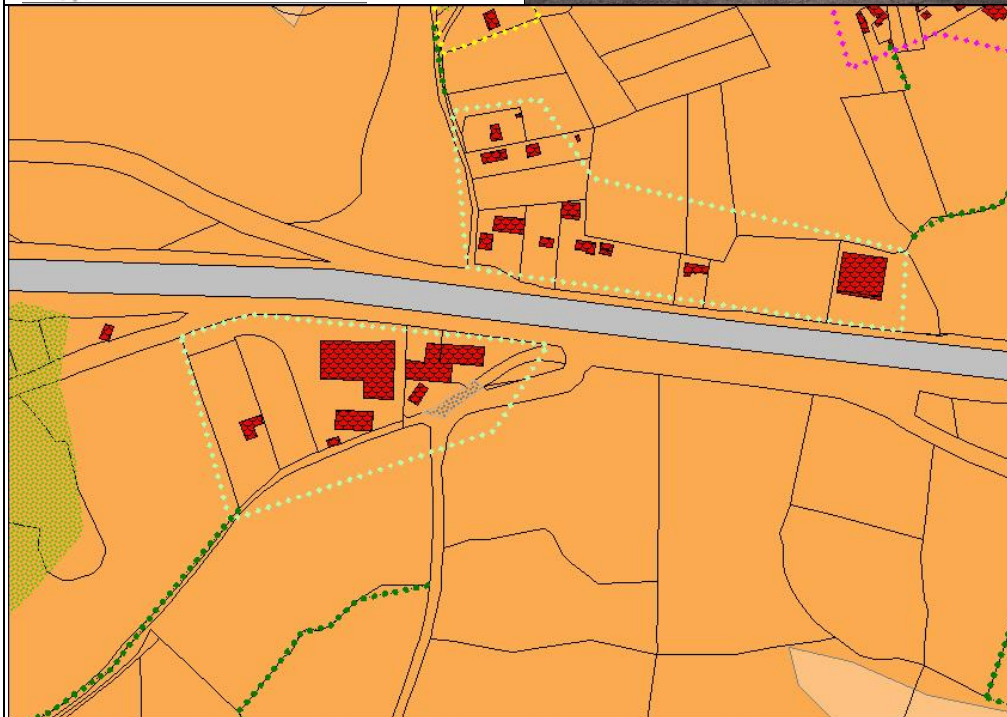
Perspectives :

Nord	Sud	Est	Ouest
courte	lointaine	courte	moyenne

Intérêt paysager et architectural : aucun

Description : parallèle à la RN 145 (pour être vu)

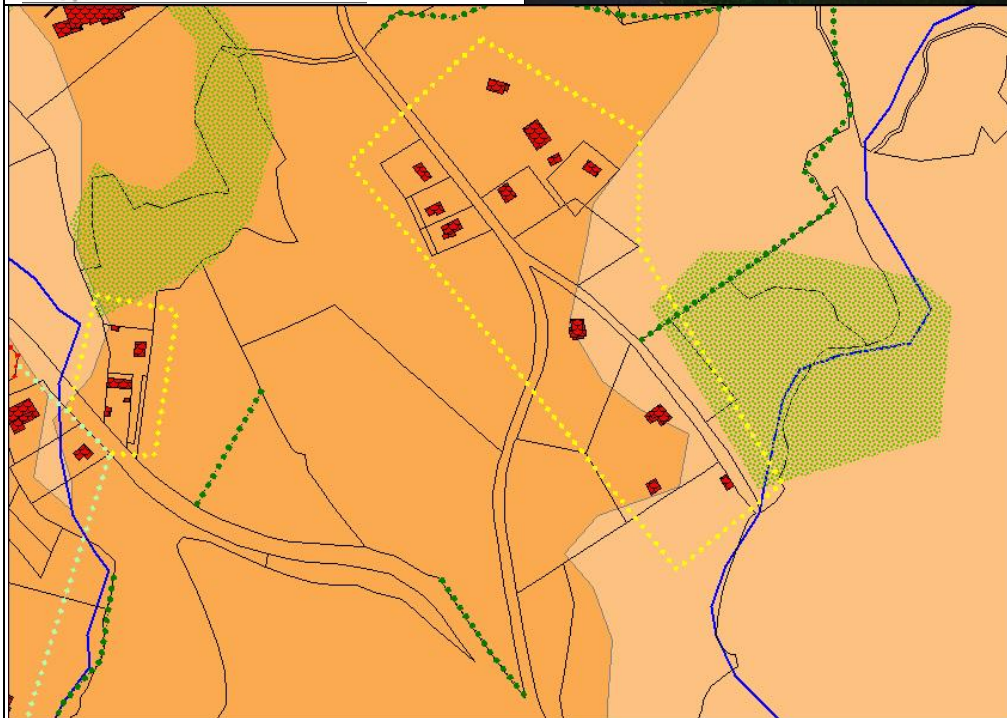
Commentaire historique :





FONTAUCHER - MOULIN DE L'AGE

-  Forêt
-  Haie arborée
-  Etang
-  Ruisseau - fond de vallon
-  Bâti ancien
-  Bâti contemporain
-  Bâti récent
-  Commerce et industrie
-  Etablissement para public
-  Logements sociaux
-  Réserve foncière
-  Batiment d'élevage



Entrée de village : banale

Point d'appel : cimetière, HLM, Guéret Grancher, le Maupuy

Point noir : 0

Point de vue remarquable : guéret Grancher, le Maupuy

Perspectives :

Nord	Sud	Est	Ouest
courte	lointaine	moyenne	moyenne

Intérêt paysager et architectural : aucun

Description : pas d'organisation particulière

Commentaire historique :



LES COUSSIERES

-  Forêt
-  Haie arborée
-  Etang
-  Ruisseau - fond de vallon
-  Bâti ancien
-  Bâti contemporain
-  Bâti récent
-  Commerce et industrie
-  Etablissement para public
-  Logements sociaux
-  Réserve foncière
-  Batiment d'élevage



Entrée de village : banale

Point d'appel : le Maupuy

Point noir : mitage, friche industrielle

Point de vue remarquable : le Maupuy

Perspectives :

Nord	Sud	Est	Ouest
courte	moyenne	courte	courte

Intérêt paysager et architectural : bâti ancien

Description : grand village disposé en deux entités : le village haut et le village bas. Entre les deux est disposé le lavoir. Les deux entités sont alignées le long de la voie CD 914. Beaucoup de constructions récentes de type pavillonnaire se sont ajoutées en périphérie de la partie ancienne. Proximité avec Guéret.

Commentaire historique : Lieu où l'on a abattu des arbres (cosses)



IMPACT CONSEIL
Et ATEL PII

REVISION DU PLU DE LA COMMUNE
DE SAINT SULPICE LE GUERETOIS – Département de la Creuse

ANNEXES 2 – PETIT PATRIMOINE DE LA COMMUNE

Accusé de réception en préfecture
023-200034825-20191024-180_19-DE
Date de télétransmission : 06/11/2019
Date de réception préfecture : 06/11/2019

Identifiant dossier : 23245001
n°PLU : 1

Identifiant sous-dossier : 2324500101

Date d'enquête : 2005
Noms des rédacteurs : C.Dubreuil;C.Riboulean
Nature de l'étude : pré-inventaire

Copyright : Conseil Général de la Creuse, 2005
Nature du dossier : ensemble ; avec sous-dossier

Dénomination : croix
Complément dénomination : croix du cimetière

Vocable :
Parties constituantes :
Éléments remarquables :

Région : Limousin
Pays : Pays de Guéret
Canton : SAINT VAURY
Commune : ST SULPICE LE GUERETOIS
N°INSEE : 245
Lieu-dit : Bourg
Milieu d'implantation : en écart

Département : Creuse
Communauté de communes : Guéret St Vaury
Nom du cours d'eau :
Précisions sur la localisation : dans le cimetière,
Route de La Marche

Références cadastrales : section BB, 78 et 79
Zone Lambert : Lambert2
Coordonnées Lambert : 560996.852 X ;
133279.026 Y

Coordonnées WGS84 : lon : 1 49 ' 52,28983" ; lat :
46 11 ' 54,74486"

Adresse :

Dénomination dossier : village

HISTORIQUE

Siècle : XIXème
Datation : 1849

Auteur de l'œuvre :
Réemploi :

Commentaire historique : 03-02-1889 : approbation du devis pour la construction des murs du cimetière ; 02-06-1889 : avis favorable de la promesse de vente pour agrandissement du cimetière ; 17-05-1891 : décision de la création d'une nouvelle porte du cimetière entre le nouveau et l'ancien cimetière face à l'allée.

DESCRIPTION

Matériaux gros œuvre : granite
Matériaux de couverture :
Type de couverture :
Escalier extérieur :
Energie employée :

Dimensions : hauteur total = 3,70 m (environ) ;
hauteur du socle = 1,50 m ; largeur du socle = 0,85
m
Etat de conservation : état moyen

Commentaire descriptif : Croix sur un socle carré maçonné en pierres de taille. La croix est incluse dans un motif polylobé formant des cœurs avec ses branches. Le bas de la hampe est travaillé en motifs de godrons et moulures.

Protection : édifice non protégé
Statut : propriété publique
Propriétaire : propriété de la commune

Site, secteur ou zone de protection :
Visite : ouvert au public

Références photographiques : ph2324500101-1 ; ph2324500101-2 ; ph2324500101-3

Sources en archives :

Bibliographie : Bulletin Municipal n 7, janvier 2002, p10.

Accusé de réception en préfecture
023-200034825-20191024-180_19-DE
Date de télétransmission : 06/11/2019
Date de réception préfecture : 06/11/2019



Accusé de réception en préfecture
023-200034825-20191024-180_19-DE
Date de télétransmission : 06/11/2019
Date de réception préfecture : 06/11/2019

Identifiant dossier : 23245001
n° PLU : 2

Identifiant sous-dossier : 2324500102

Date d'enquête : 2005
Noms des rédacteurs : C.Dubreuil;C.Riboulean
Nature de l'étude : pré-inventaire

Copyright : Conseil Général de la Creuse, 2005
Nature du dossier : ensemble ; avec sous-dossier

Dénomination : grange
Complément dénomination :

Vocable :
Parties constituantes :
Éléments remarquables : pigeonnier

Région : Limousin
Pays : Pays de Guéret
Canton : SAINT VAURY
Commune : ST SULPICE LE GUERETOIS
N°INSEE : 245
Lieu-dit : Bourg
Milieu d'implantation : en village

Département : Creuse
Communauté de communes : Guéret St Vaury
Nom du cours d'eau :
Précisions sur la localisation : route de Guéret, sur la gauche en descendant vers le bourg

Références cadastrales : section BB, 195
Zone Lambert : Lambert2
Coordonnées Lambert : 560927.748 X ; 133371.659Y

Coordonnées WGS84 : lon : 1 49 ' 49,3878" ; lat : 46 11 ' 57,73067"

Adresse :

Dénomination dossier : village

HISTORIQUE

Siècle : XXème
Datation :

Auteur de l'œuvre :
Réemploi :

Commentaire historique :

DESCRIPTION

Matériaux gros œuvre : granite et brique
Matériaux de couverture : tuile mécanique
Type de couverture : toit en bâtière
Escalier extérieur :

Energie employée :
Dimensions :
Etat de conservation : état moyen

Commentaire descriptif : Grange de dimension assez réduite avec une maçonnerie de moellons irréguliers. Une grande porte en bois est située sur un mur goutterau. Elle possède des piedroits en brique et son linteau en bois est incurvé. Elle est surmontée d'une autre poutre dans laquelle est ménagée un pigeonnier (4 trous).

Protection : édifice non protégé
Statut : propriété privée
Propriétaire : propriétaire privé

Site, secteur ou zone de protection :
Visite : fermé au public

Références photographiques : ph2324500102 -1 ; ph2324500102 -2

Sources en archives :

Bibliographie :

Accusé de réception en préfecture
023-200034825-20191024-180_19-DE
Date de télétransmission : 06/11/2019
Date de réception préfecture : 06/11/2019



Accusé de réception en préfecture
023-200034825-20191024-180_19-DE
Date de télétransmission : 06/11/2019
Date de réception préfecture : 06/11/2019

Identifiant dossier : 23245001
n°PLU : 3

Identifiant sous-dossier : 2324500103

Date d'enquête : 2005
Noms des rédacteurs : C.Dubreuil;C.Riboulean
Nature de l'étude : pré-inventaire

Copyright :Conseil Général de la Creuse, 2005
Nature du dossier : ensemble ; avec sous-dossier

Dénomination : maison
Complément dénomination : Office des HLM de la Creuse

Vocable :
Parties constituantes :
Éléments remarquables : linteau en accolade

Région : Limousin
Pays : Pays de Guéret
Canton : SAINT VAURY
Commune : ST SULPICE LE GUERETOIS
N°INSEE : 245
Lieu-dit : Bourg
Milieu d'implantation : en village

Département : Creuse
Communauté de communes : Guéret St Vaury
Nom du cours d'eau :
Précisions sur la localisation : Route de Guéret, à côté de l'épicerie.

Références cadastrales : section BB, 218
Zone Lambert : Lambert2
Coordonnées Lambert : 560889.121 X ; 133418.882 Y

Coordonnées WGS84 : lon : 1 49 ' 47,22287" ; lat : 46 11 ' 59,25206"

Adresse : route de Guéret

Dénomination dossier : village

HISTORIQUE

Siècle : XIXème
Datation :

Auteur de l'œuvre :
Réemploi : linteau en accolade

Commentaire historique :

DESCRIPTION

Matériaux gros œuvre : granite et enduit
Matériaux de couverture : ardoise
Type de couverture : toit en bâtière
Escalier extérieur :

Energie employée :
Dimensions :
Etat de conservation : restauré

Commentaire descriptif : Maison restaurée à 1 travée et 2 niveaux dont la porte possède un linteau droit en accolade.

Protection : édifice non protégé
Statut : propriété privée
Propriétaire : propriété de l'OPHLM


Site, secteur ou zone de protection :
Visite : fermé au public

Références photographiques : ph2324500103-1 ; ph2324500103-2

Sources en archives :

Bibliographie :

Accusé de réception en préfecture
023-200034825-20191024-180_19-DE
Date de télétransmission : 06/11/2019
Date de réception préfecture : 06/11/2019



Accusé de réception en préfecture
023-200034825-20191024-180_19-DE
Date de téléransmission : 06/11/2019
Date de réception préfecture : 06/11/2019

Identifiant dossier : 23245001
n° PLU : 4

Identifiant sous-dossier : 2324500104

Date d'enquête : 2005
Noms des rédacteurs : C.Dubreuil;C.Riboulean
Nature de l'étude : pré-inventaire

Copyright : Conseil Général de la Creuse, 2005
Nature du dossier : ensemble ; avec sous-dossier

Dénomination : ferme
Complément dénomination :

Vocable :
Parties constituantes :
Éléments remarquables :

Région : Limousin
Pays : Pays de Guéret
Canton : SAINT VAURY
Commune : ST SULPICE LE GUERETOIS
N°INSEE : 245
Lieu-dit : Bourg
Milieu d'implantation : en village

Département : Creuse
Communauté de communes : Guéret St Vaury
Nom du cours d'eau :
Précisions sur la localisation : Route de Guéret, à gauche en descendant vers le centre bourg.

Références cadastrales : section BB, 126
Zone Lambert : Lambert2
Coordonnées Lambert : 560849.268 X ;
133456.546 Y

Coordonnées WGS84 : lon : 1 49 ' 45,35263" ; lat :
46 12 ' 0,46361"

Adresse : n 6, route de Guéret

Dénomination dossier : village

HISTORIQUE

Siècle : XIXème
Datation :

Auteur de l'œuvre :
Réemploi :

Commentaire historique :

DESCRIPTION

Matériaux gros œuvre : granite
Matériaux de couverture : tuile mécanique
Type de couverture : toit en bâtière
Escalier extérieur :

Energie employée :
Dimensions :
Etat de conservation : bon état

Commentaire descriptif : ancienne ferme de type "bloc à terre", aujourd'hui aménagée en gîte rural. La maison est à 2 niveaux et 2 travées. Les ouvertures du rez-de-chaussée et les angles portent un chaînage de granite. Les fenêtres de l'étage ont un encadrement de brique. Les pierre de taille ainsi que les briques sont passantes entre les ouvertures. Lors de la reprise du toit, la corniche a été enlevée. Il en reste les vestiges en granite à chaque extrémités. Le toit de la grange grange a été surélevé.

Protection : édifice non protégé
Statut : propriété privée
Propriétaire : propriétaire privé

Site, secteur ou zone de protection :
Visite : fermé au public

Références photographiques : ph2324500104

Sources en archives :
Bibliographie :

Accusé de réception en préfecture
023-200034825-20191024-180_19-DE
Date de télétransmission : 06/11/2019
Date de réception préfecture : 06/11/2019



Accusé de réception en préfecture
023-200034825-20191024-180_19-DE
Date de télétransmission : 06/11/2019
Date de réception préfecture : 06/11/2019

Identifiant dossier : 23245001
n° PLU : 5

Identifiant sous-dossier : 2324500105

Date d'enquête : 2005
Noms des rédacteurs : C.Dubreuil;C.Ribouleau
Nature de l'étude : pré-inventaire

Copyright : Conseil Général de la Creuse, 2005
Nature du dossier : ensemble ; avec sous-dossier

Dénomination : fontaine
Complément dénomination :

Vocable :
Parties constituantes :
Éléments remarquables :

Région : Limousin
Pays : Pays de Guéret
Canton : SAINT VAURY
Commune : ST SULPICE LE GUERETOIS
N°INSEE : 245
Lieu-dit : Bourg
Milieu d'implantation : en village

Département : Creuse
Communauté de communes : Guéret St Vaury
Nom du cours d'eau :
Précisions sur la localisation : rue du Perasseau (D63), à 30 m sur la droite, à l'arrière de la Poste.

Références cadastrales : section BB, 143
Zone Lambert : Lambert2
Coordonnées Lambert : 560755.917 X ;133479.415
Y

Coordonnées WGS84 : lon : 1 49 ' 40,99145" ; lat : 46 12 ' 1,18476"

Adresse :

Dénomination dossier : village

HISTORIQUE

Siècle : XIXème
Datation :

Auteur de l'œuvre :
Réemploi :

Commentaire historique :

DESCRIPTION

Matériaux gros œuvre : granite
Matériaux de couverture :
Type de couverture :
Escalier extérieur :

Energie employée :
Dimensions : hauteur = 120 cm ; dalle : 110 cm X 132 cm
Etat de conservation : bon état

Commentaire descriptif : fontaine à guérite avec une ouverture en T, protégée par une grille ouvragée en fer forgé. Elle est de plan carré avec une dalle de couvremnt monolithe en débord.

Protection : édifice non protégé
Statut : propriété publique
Propriétaire : propriété de la commune

Site, secteur ou zone de protection :
Visite : ouvert au public

Références photographiques : ph2324500105-1 ; ph2324500105-2

Sources en archives :
Bibliographie :

Accusé de réception en préfecture
023-200034825-20191024-180_19-DE
Date de télétransmission : 06/11/2019
Date de réception préfecture : 06/11/2019



Accusé de réception en préfecture
023-200034825-20191024-180_19-DE
Date de télétransmission : 06/11/2019
Date de réception préfecture : 06/11/2019

Identifiant dossier : 23245001
n° PLU : 6

Identifiant sous-dossier : 2324500106

Date d'enquête : 2005
Noms des rédacteurs : C.Dubreuil;C.Riboulean
Nature de l'étude : pré-inventaire

Copyright : Conseil Général de la Creuse, 2005
Nature du dossier : ensemble ; avec sous-dossier

Dénomination : fontaine
Complément dénomination : Fontaine de St Sulpice

Vocable :
Parties constituantes :
Éléments remarquables :

Région : Limousin
Pays : Pays de Guéret
Canton : SAINT VAURY
Commune : ST SULPICE LE GUERETOIS
N°INSEE : 245
Lieu-dit : Bourg
Milieu d'implantation : en village

Département : Creuse
Communauté de communes : Guéret St Vaury
Nom du cours d'eau :
Précisions sur la localisation : rue du Perasseau (D63)

Références cadastrales : section BB, 214
Zone Lambert : Lambert2
Coordonnées Lambert : 560741.823 X ;
133439.865 Y

Coordonnées WGS84 : lon : 1 49 ' 40,34600" ; lat :
46 11 ' 59,90082"

Adresse :

Dénomination dossier : village

HISTORIQUE

Siècle : XIXème
Datation :

Auteur de l'œuvre :
Réemploi :

Commentaire historique :

DESCRIPTION

Matériaux gros œuvre : granite
Matériaux de couverture :
Type de couverture :
Escalier extérieur :

Energie employée :
Dimensions : hauteur = 175 cm ; largeur = 120 cm
Etat de conservation : bon état

Commentaire descriptif : fontaine à guérite surmontée d'un petit dôme quadripartite. L'ouverture est fermée par une grille ouvragée en fer forgé. L'intérieur est de plan circulaire.

Protection : édifice non protégé
Statut : propriété publique
Propriétaire : propriété de la commune

Site, secteur ou zone de protection :
Visite : ouvert au public

Références photographiques : ph2324500106

Sources en archives :
Bibliographie :

Accusé de réception en préfecture
023-200034825-20191024-180_19-DE
Date de télétransmission : 06/11/2019
Date de réception préfecture : 06/11/2019



Accusé de réception en préfecture
023-200034825-20191024-180_19-DE
Date de télétransmission : 06/11/2019
Date de réception préfecture : 06/11/2019

Identifiant dossier : 23245001
n° PLU : 7

Identifiant sous-dossier : 2324500107

Date d'enquête : 2005
Noms des rédacteurs : C.Dubreuil;C.Riboulean
Nature de l'étude : pré-inventaire

Copyright : Conseil Général de la Creuse, 2005
Nature du dossier : ensemble ; avec sous-dossier

Dénomination : maison
Complément dénomination :

Vocable :
Parties constituantes :
Éléments remarquables : linteau daté

Région : Limousin
Pays : Pays de Guéret
Canton : SAINT VAURY
Commune : ST SULPICE LE GUERETOIS
N°INSEE : 245
Lieu-dit : Bourg
Milieu d'implantation : en village

Département : Creuse
Communauté de communes : Guéret St Vaury
Nom du cours d'eau :
Précisions sur la localisation : au croisement de la rue du Pérasseau et de la route de Chez Les Faures

Références cadastrales : section BB, 137
Zone Lambert : Lambert2
Coordonnées Lambert : 560813.089 X ;
133525.069 Y

Coordonnées WGS84 : lon : 1 49 ' 43,64443" ; lat :
46 12 ' 2,67541"

Adresse : n 1, rue du Pérasseau

Dénomination dossier : village

HISTORIQUE

Siècle : XIXème
Datation : 1847

Auteur de l'œuvre :
Réemploi :

Commentaire historique :

DESCRIPTION

Matériaux gros œuvre : granite et enduit
Matériaux de couverture : ardoise
Type de couverture : toit en bâtière
Escalier extérieur :

Energie employée :
Dimensions :
Etat de conservation : état moyen

Commentaire descriptif : Maison à 4 travées et 2 niveaux. Toutes les ouvertures et les angles ont un chaînage de granite. Au rez-de-chaussée, une ouverture indique la présence d'une ancienne boutique. Les 2 portes possèdent un escalier de 2 marches et le linteau de la porte d'entrée est gravé d'un cartouche portant l'inscription : "1847". La corniche de granite est en doucine. Sur le toit, 4 lucarnes portent un entourage et un fronton de bois. 2 plaques de fonte posées à l'angle de la maison indique les directions de Guéret et Bussière-Dunoise.

Protection : édifice non protégé
Statut : propriété privée
Propriétaire : propriétaire privé

Site, secteur ou zone de protection :
Visite : fermé au public

Références photographiques : ph2324500107-1 ; ph2324500107-2 ; ph2324500107-3 ; ph2324500107-4

Sources en archives :

Bibliographie :

Accusé de réception en préfecture
023-200034825-20191024-180_19-DE
Date de télétransmission : 06/11/2019
Date de réception préfecture : 06/11/2019



Accusé de réception en préfecture
023-200034825-20191024-180_19-DE
Date de télétransmission : 06/11/2019
Date de réception préfecture : 06/11/2019

Identifiant dossier : 23245001
n° PLU : 8

Identifiant sous-dossier : 2324500108

Date d'enquête : 2005
Noms des rédacteurs : C.Dubreuil;C.Ribouleau
Nature de l'étude : pré-inventaire

Copyright : Conseil Général de la Creuse, 2005
Nature du dossier : ensemble ; avec sous-dossier

Dénomination : croix
Complément dénomination :

Vocable :
Parties constituantes :
Éléments remarquables :

Région : Limousin
Pays : Pays de Guéret
Canton : SAINT VAURY
Commune : ST SULPICE LE GUERETOIS
N°INSEE : 245
Lieu-dit : Bourg

Département : Creuse
Communauté de communes : Guéret St Vaury
Milieu d'implantation : en village
Nom du cours d'eau :
Précisions sur la localisation : place de l'Eglise

Références cadastrales : section BB, 43
Zone Lambert : Lambert2
Coordonnées Lambert : 560811.103 X ;
133535.135 Y

Coordonnées WGS84 : lon : 1 49 ' 43,54878" ; lat :
46 12 ' 3,100"

Adresse :

Dénomination dossier : village

HISTORIQUE

Siècle : XIXème
Datation :

Auteur de l'œuvre :
Réemploi :

Commentaire historique :

DESCRIPTION

Matériaux gros œuvre : granite
Matériaux de couverture :
Type de couverture :
Escalier extérieur :

Energie employée :
Dimensions : hauteur de la croix = 260 cm ;
longueur du reposoir = 185 cm
Etat de conservation : état moyen

Commentaire descriptif : Croix de granite et son reposoir. Croix avec une hampe de section carrée et les extrémités de la croix sont cassées. Dans la base de la croix, une niche vide. La table du reposoir est une dalle momolithe moulurée.

Protection : édifice non protégé
Statut : propriété publique
Propriétaire :

Site, secteur ou zone de protection :
Visite : ouvert au public

Références photographiques : ph2324500108

Sources en archives :

Bibliographie :

Accusé de réception en préfecture
023-200034825-20191024-180_19-DE
Date de télétransmission : 06/11/2019
Date de réception préfecture : 06/11/2019



Accusé de réception en préfecture
023-200034825-20191024-180_19-DE
Date de télétransmission : 06/11/2019
Date de réception préfecture : 06/11/2019

Identifiant dossier : 23245001
n° PLU : 9

Identifiant sous-dossier : 2324500109

Date d'enquête : 2005
Noms des rédacteurs : C.Dubreuil;C.Ribouleau
Nature de l'étude : pré-inventaire

Copyright : Conseil Général de la Creuse, 2005
Nature du dossier : ensemble ; avec sous-dossier

Dénomination : Monument aux Morts
Complément dénomination :

Vocable :
Parties constituantes :
Éléments remarquables :

Région : Limousin
Pays : Pays de Guéret
Canton : SAINT VAURY
Commune : ST SULPICE LE GUERETOIS
N°INSEE : 245
Lieu-dit : Bourg

Département : Creuse
Communauté de communes : Guéret St Vaury
Milieu d'implantation : en village
Nom du cours d'eau :
Précisions sur la localisation : place de l'Eglise

Références cadastrales : section BB, 43
Zone Lambert : Lambert2
Coordonnées Lambert : 560811.103 X ;
133535.135 Y

Coordonnées WGS84 : lon : 1 49 ' 43,54878" ; lat :
46 12 ' 3,100"

Adresse :

Dénomination dossier : village

HISTORIQUE

Siècle : XXème
Datation : inauguration le 13 mai 1921

Auteur de l'œuvre : M. Parouty
Réemploi :

Commentaire historique : 14 juillet 1920 : l'emplacement du Monument aux Morts est choisi ; 29 août 1920 : présentation des plans et devis qui s'élève à 19 655,02 F ; 29 août 1920 M. Daraud s'occupe de l'achat des plaques et motifs de décoration ; 13 mai 1921, inauguration.

DESCRIPTION

Matériaux gros œuvre : granite
Matériaux de couverture :
Type de couverture :
Escalier extérieur :

Energie employée :
Dimensions :
Etat de conservation : bon état

Commentaire descriptif : Monument aux Morts en forme d'obélisque sur gradins à 3 degrés. Des éléments de décoration en bronze y sont fixés. L'ensemble est entouré d'une grille en fer forgé.

Protection : édifice non protégé
Statut : propriété publique
Propriétaire : propriété de la commune

Site, secteur ou zone de protection :
Visite : ouvert au public

Références photographiques : ph2324500109-1 ; ph2324500109-2

Sources en archives :

Bibliographie : Bulletin Municipal n 7, janvier 2002, p24-25.

Accusé de réception en préfecture
023-200034825-20191024-180_19-DE
Date de télétransmission : 06/11/2019
Date de réception préfecture : 06/11/2019



Accusé de réception en préfecture
023-200034825-20191024-180_19-DE
Date de télétransmission : 06/11/2019
Date de réception préfecture : 06/11/2019

Identifiant dossier : 23245001
n° PLU : 10

Identifiant sous-dossier : 2324500110

Date d'enquête : 2005
Noms des rédacteurs : C.Dubreuil;C.Riboulean
Nature de l'étude : pré-inventaire

Copyright : Conseil Général de la Creuse, 2005
Nature du dossier : ensemble ; avec sous-dossier

Dénomination : école
Complément dénomination :

Vocable :
Parties constituantes :
Éléments remarquables :

Région : Limousin
Pays : Pays de Guéret
Canton : SAINT VAURY
Commune : ST SULPICE LE GUERETOIS
N°INSEE : 245
Lieu-dit : Bourg

Département : Creuse
Communauté de communes : Guéret St Vaury
Milieu d'implantation : en village
Nom du cours d'eau :
Précisions sur la localisation : place de l'Eglise

Références cadastrales : section BB, 52
Zone Lambert : Lambert2
Coordonnées Lambert : 560829.449 X ;
133546.000 Y

Coordonnées WGS84 : lon : 1 49 ' 44,40122" ; lat :
46 12 ' 3,35675"

Adresse : rue de la Naye

Dénomination dossier : village

HISTORIQUE

Siècle : XXème
Datation :

Auteur de l'œuvre :
Réemploi :

Commentaire historique :

DESCRIPTION

Matériaux gros œuvre : granite et enduit
Matériaux de couverture : ardoise
Type de couverture : corps central : toit en pavillon
; ailes : toit en bâtière

Escalier extérieur :
Energie employée :
Dimensions :
Etat de conservation : état moyen

Commentaire descriptif : Bâtiment composé d'un avant-corps central et de 2 ailes. L'avant-corps est à 2 niveaux et 4 travées. Ses ouvertures ont un encadrement de granite et un linteau incurvé. Un bandeau passant de granite est situé entre les 2 niveaux. Le mur se termine par une corniche de granite. Les ailes sont à un niveau et à 4 et 5 travées. Les ouvertures ont un chaînage de granite et un linteau incurvé à claveaux dont la clef est passante.

Protection : édifice non protégé
Statut : propriété publique
Propriétaire : propriété de la commune

Site, secteur ou zone de protection :
Visite : ouvert occasionnellement

Références photographiques : ph2324500110

Sources en archives :

Bibliographie :

Accusé de réception en préfecture
023-200034825-20191024-180_19-DE
Date de télétransmission : 06/11/2019
Date de réception préfecture : 06/11/2019



Accusé de réception en préfecture
023-200034825-20191024-180_19-DE
Date de télétransmission : 06/11/2019
Date de réception préfecture : 06/11/2019

Identifiant dossier : 23245001
n° PLU : 11

Identifiant sous-dossier : 2324500111

Date d'enquête : 2005
Noms des rédacteurs : C.Dubreuil;C.Riboulean
Nature de l'étude : pré-inventaire

Copyright : Conseil Général de la Creuse, 2005
Nature du dossier : ensemble ; avec sous-dossier

Dénomination : maison
Complément dénomination :

Vocable :
Parties constituantes :
Éléments remarquables : linteau daté

Région : Limousin
Pays : Pays de Guéret
Canton : SAINT VAURY
Commune : ST SULPICE LE GUERETOIS
N°INSEE : 245
Lieu-dit : Bourg
Milieu d'implantation : en village

Département : Creuse
Communauté de communes : Guéret St Vaury
Nom du cours d'eau :
Précisions sur la localisation : impasse Marcel Jouhandeau

Références cadastrales : section BB, 198
Zone Lambert : Lambert2
Coordonnées Lambert : 560786.639 X ;
133607.384 Y

Coordonnées WGS84 : lon : 1 49 ' 42,38584" ; lat :
46 12 ' 5,33592"

Adresse : n 7, impasse Marcel Jouhandeau

Dénomination dossier : village

HISTORIQUE

Siècle : XIXème
Datation : 1811

Auteur de l'œuvre :
Réemploi :

Commentaire historique :

DESCRIPTION

Matériaux gros œuvre : granite
Matériaux de couverture : tuile mécanique
Type de couverture : toit en bâtière
Escalier extérieur :

Energie employée :
Dimensions :
Etat de conservation : remanié

Commentaire descriptif : Maison avec 2 niveaux et 2 travées. La fenêtre de l'étage est récente. Sur le linteau de la porte, la date de "1811" gravée dans un cartouche. La même date se retrouve sur la pierre passante entre la porte et la fenêtre.

Protection : édifice non protégé
Statut : propriété privée
Propriétaire : propriétaire privé

Site, secteur ou zone de protection :
Visite : fermé au public

Références photographiques : ph2324500111-1 ; ph2324500111-2

Sources en archives :

Bibliographie :

Accusé de réception en préfecture
023-200034825-20191024-180_19-DE
Date de télétransmission : 06/11/2019
Date de réception préfecture : 06/11/2019



Accusé de réception en préfecture
023-200034825-20191024-180_19-DE
Date de télétransmission : 06/11/2019
Date de réception préfecture : 06/11/2019

Identifiant dossier : 23245001
n° PLU : 12

Identifiant sous-dossier : 2324500112

Date d'enquête : 2005
Noms des rédacteurs : C.Dubreuil;C.Riboulean
Nature de l'étude : pré-inventaire

Copyright : Conseil Général de la Creuse, 2005
Nature du dossier : ensemble ; avec sous-dossier

Dénomination : mairie
Complément dénomination : ancien presbitère

Vocable :
Parties constituantes :
Éléments remarquables :

Région : Limousin
Pays : Pays de Guéret
Canton : SAINT VAURY
Commune : ST SULPICE LE GUERETOIS
N°INSEE : 245
Lieu-dit : Bourg

Département : Creuse
Communauté de communes : Guéret St Vaury
Milieu d'implantation : en village
Nom du cours d'eau :
Précisions sur la localisation : devant l'église

Références cadastrales : section BB, 37
Zone Lambert : Lambert2
Coordonnées Lambert : 560774.261 X ;
133564.040 Y

Coordonnées WGS84 : lon : 1 49 ' 41,82157" ; lat :
46 12 ' 3,92947"

Adresse :

Dénomination dossier : village

HISTORIQUE

Siècle : XIXème
Datation :

Auteur de l'œuvre :
Réemploi :

Commentaire historique :

DESCRIPTION

Matériaux gros œuvre : granite et enduit
Matériaux de couverture : ardoise
Type de couverture : toit en bâtière
Escalier extérieur :

Energie employée :
Dimensions :
Etat de conservation : restauré

Commentaire descriptif : Bâtiment à 4 travées et 2 niveaux. Le linteau de la porte est incurvé, ceux des autres ouvertures sont droits. Les encadrements des 2 fenêtres à droite du bâtiment sont moulurés. Une corniche à 3 ressauts termine le mur.

Protection : édifice non protégé
Statut : propriété publique
Propriétaire : propriété de la commune

Site, secteur ou zone de protection :
Visite : ouvert occasionnellement

Références photographiques : ph2324500112
Sources en archives :
Bibliographie :

Accusé de réception en préfecture
023-200034825-20191024-180_19-DE
Date de télétransmission : 06/11/2019
Date de réception préfecture : 06/11/2019



Accusé de réception en préfecture
023-200034825-20191024-180_19-DE
Date de télétransmission : 06/11/2019
Date de réception préfecture : 06/11/2019

Identifiant dossier : 23245001
n° PLU : 13

Identifiant sous-dossier : 2324500113

Date d'enquête : 2005
Noms des rédacteurs : C.Dubreuil;C.Ribouleau
Nature de l'étude : pré-inventaire

Copyright : Conseil Général de la Creuse, 2005
Nature du dossier : ensemble ; avec sous-dossier

Dénomination : fontaine
Complément dénomination :

Vocable :
Parties constituantes :
Éléments remarquables :

Région : Limousin
Pays : Pays de Guéret
Canton : SAINT VAURY
Commune : ST SULPICE LE GUERETOIS
N°INSEE : 245
Lieu-dit : Bourg

Département : Creuse
Communauté de communes : Guéret St Vaury
Milieu d'implantation : en village
Nom du cours d'eau :
Précisions sur la localisation : en face de la Mairie

Références cadastrales : section BB, entre 37 et 43
Zone Lambert : Lambert2
Coordonnées Lambert : 560774.261 X ;
133564.040 Y

Coordonnées WGS84 : lon : 1 49 ' 41,82157" ; lat :
46 12 ' 3,92947"

Adresse :

Dénomination dossier : village

HISTORIQUE

Siècle : XIXème
Datation :

Auteur de l'œuvre :
Réemploi :

Commentaire historique :

DESCRIPTION

Matériaux gros œuvre : granite
Matériaux de couverture :
Type de couverture :
Escalier extérieur :

Energie employée :
Dimensions : 90 cm X 170 cm
Etat de conservation : état moyen

Commentaire descriptif : fontaine de plan rectangulaire, recouverte par 2 dalles de granite. L'ouverture forme un T et est fermée par une grille en fer forgé.

Protection : édifice non protégé
Statut : propriété publique
Propriétaire : propriété de la commune

Site, secteur ou zone de protection :
Visite : ouvert au public

Références photographiques : ph2324500113
Sources en archives :
Bibliographie :

Accusé de réception en préfecture
023-200034825-20191024-180_19-DE
Date de télétransmission : 06/11/2019
Date de réception préfecture : 06/11/2019



Accusé de réception en préfecture
023-200034825-20191024-180_19-DE
Date de télétransmission : 06/11/2019
Date de réception préfecture : 06/11/2019

Identifiant dossier : 23245001
n° PLU : 14

Identifiant sous-dossier : 2324500114

Date d'enquête : 2005
Noms des rédacteurs : C.Dubreuil;C.Riboulean
Nature de l'étude : pré-inventaire

Copyright : Conseil Général de la Creuse, 2005
Nature du dossier : ensemble ; avec sous-dossier

Dénomination : maison
Complément dénomination :

Vocable :
Parties constituantes :
Éléments remarquables :

Région : Limousin
Pays : Pays de Guéret
Canton : SAINT VAURY
Commune : ST SULPICE LE GUERETOIS
N°INSEE : 245
Lieu-dit : Bourg
Milieu d'implantation : en village

Département : Creuse
Communauté de communes : Guéret St Vaury
Nom du cours d'eau :
Précisions sur la localisation : chemin des Amoureux

Références cadastrales : section BB, 35
Zone Lambert : Lambert2
Coordonnées Lambert : 560764.049 X ; 133558.423 Y

Coordonnées WGS84 : lon : 1 49 ' 41,34691" ; lat : 46 12 ' 3,74540"

Adresse : chemin des Amoureux

Dénomination dossier : village

HISTORIQUE

Siècle : XXème
Datation : 1930

Auteur de l'œuvre :
Réemploi :

Commentaire historique :

DESCRIPTION

Matériaux gros œuvre : granite et enduit
Matériaux de couverture : tuile mécanique
Type de couverture : toit en bâtière
Escalier extérieur :

Energie employée :
Dimensions :
Etat de conservation : état moyen

Commentaire descriptif : Maison à 3 travées et 2 niveaux. Les ouvertures du rez-de-chaussée ont un encadrement de granite, celle de l'étage ont des piedroits en brique. A l'étage, entre les 2 fenêtres, un cartouche en losange est gravé dans l'enduit où il est inscrit : "E1930B". Une petite frise de carreaux de céramique glaçuré est située au dessus de la porte. Celle-ci possède une grille ouvragée de motifs floraux en fonte. A l'étage, les fenêtres ont, elle aussi, des garde-corps en fonte.

Protection : édifice non protégé
Statut : propriété privée
Propriétaire : propriétaire privé

Site, secteur ou zone de protection :
Visite : fermé au public

Références photographiques : ph2324500114-1 ; ph2324500114-2 ; ph2324500114-3 ; ph2324500114-4

Sources en archives :
Bibliographie :

Accusé de réception en préfecture
023-200034825-20191024-180_19-DE
Date de télétransmission : 06/11/2019
Date de réception préfecture : 06/11/2019



Accusé de réception en préfecture
023-200034825-20191024-180_19-DE
Date de télétransmission : 06/11/2019
Date de réception préfecture : 06/11/2019

Identifiant dossier : 23245001
n° PLU : 15

Identifiant sous-dossier : 2324500115

Date d'enquête : 2005
Noms des rédacteurs : C.Dubreuil;C.Riboulean
Nature de l'étude : pré-inventaire

Copyright : Conseil Général de la Creuse, 2005
Nature du dossier : ensemble ; avec sous-dossier

Dénomination : grange
Complément dénomination :

Vocable :
Parties constituantes :
Éléments remarquables :

Région : Limousin
Pays : Pays de Guéret
Canton : SAINT VAURY
Commune : ST SULPICE LE GUERETOIS
N°INSEE : 245
Lieu-dit : Bourg
Milieu d'implantation : en village

Département : Creuse
Communauté de communes : Guéret St Vaury
Nom du cours d'eau :
Précisions sur la localisation : rue de Cher les Faures

Références cadastrales : section BB,141
Zone Lambert : Lambert2
Coordonnées Lambert : 560744.203 X ;
133555.607 Y

Coordonnées WGS84 : lon : 1 49 ' 40,42207" ; lat :
46 12 ' 3,65004"

Adresse : rue de Cher les Faures

Dénomination dossier : village

HISTORIQUE

Siècle : XIXème
Datation :

Auteur de l'œuvre :
Réemploi :

Commentaire historique :

DESCRIPTION

Matériaux gros œuvre : granite
Matériaux de couverture : tuile mécanique
Type de couverture : toit en bâtière
Escalier extérieur :

Energie employée :
Dimensions :
Etat de conservation : restauré

Commentaire descriptif : Grange portant sur son mur pignon une petite porte avec un arc plein cintre. Les joints ont été repris au ciment.

Protection : édifice non protégé
Statut : propriété privée
Propriétaire : propriétaire privé

Site, secteur ou zone de protection :
Visite : fermé au public

Références photographiques : ph2324500115
Sources en archives : Sources d'archives
Bibliographie :

Bibliographie

Accusé de réception en préfecture
023-200034825-20191024-180_19-DE
Date de télétransmission : 06/11/2019
Date de réception préfecture : 06/11/2019



Accusé de réception en préfecture
023-200034825-20191024-180_19-DE
Date de télérmission : 06/11/2019
Date de réception préfecture : 06/11/2019

Identifiant dossier : 23245001
n° PLU : 16

Identifiant sous-dossier : 2324500116

Date d'enquête : 2005
Noms des rédacteurs : C.Dubreuil;C.Ribouleau
Nature de l'étude : pré-inventaire

Copyright : Conseil Général de la Creuse, 2005
Nature du dossier : ensemble ; avec sous-dossier

Dénomination : lavoir
Complément dénomination :

Vocable :
Parties constituantes :
Éléments remarquables :

Région : Limousin
Pays : Pays de Guéret
Canton : SAINT VAURY
Commune : ST SULPICE LE GUERETOIS
N°INSEE : 245
Lieu-dit : Bourg
Milieu d'implantation : en village

Département : Creuse
Communauté de communes : Guéret St Vaury
Nom du cours d'eau :
Précisions sur la localisation : sur le ruisseau, à côté du pont, rue de Chez les Faures.

Références cadastrales : section BB, entre 144 et 148
Zone Lambert : Lambert2

Coordonnées Lambert : 560666.284 X ; 133547.738 Y
Coordonnées WGS84 : lon : 1 49 ' 36,78992" ; lat : 46 12 ' 3,37878"

Adresse : rue de Cher les Faures

Dénomination dossier : village

HISTORIQUE

Siècle : XIXème
Datation :

Auteur de l'œuvre :
Réemploi :

Commentaire historique :

DESCRIPTION

Matériaux gros œuvre : granite
Matériaux de couverture :
Type de couverture :
Escalier extérieur :

Energie employée :
Dimensions :
Etat de conservation : état moyen

Commentaire descriptif : Lavoir situé sur le cours du ruisseau. Les berges, de chaque côté, ont été aménagés en pans inclinés continus, maçonnés de pierres à laver. Du pont, un petit escalier y mène.

Protection : édifice non protégé
Statut : propriété publique
Propriétaire : propriété de la commune

Site, secteur ou zone de protection :
Visite : ouvert au public

Références photographiques : ph2324500116-1 ; ph2324500116-2

Sources en archives : Sources d'archives

Bibliographie :

Bibliographie

Accusé de réception en préfecture
023-200034825-20191024-180_19-DE
Date de télétransmission : 06/11/2019
Date de réception préfecture : 06/11/2019



Accusé de réception en préfecture
023-200034825-20191024-180_19-DE
Date de télétransmission : 06/11/2019
Date de réception préfecture : 06/11/2019

Identifiant dossier : 23245001
n° PLU : 17

Identifiant sous-dossier : 2324500117

Date d'enquête : 2005
Noms des rédacteurs : C.Dubreuil;C.Riboulean
Nature de l'étude : pré-inventaire

Copyright : Conseil Général de la Creuse, 2005
Nature du dossier : ensemble ; avec sous-dossier

Dénomination : maison
Complément dénomination :

Vocable :
Parties constituantes :
Éléments remarquables :

Région : Limousin
Pays : Pays de Guéret
Canton : SAINT VAURY
Commune : ST SULPICE LE GUERETOIS
N°INSEE : 245
Lieu-dit : Bourg
Milieu d'implantation : en village

Département : Creuse
Communauté de communes : Guéret St Vaury
Nom du cours d'eau :
Précisions sur la localisation : rue de Cher les Faures

Références cadastrales : section BB, 158
Zone Lambert : Lambert2
Coordonnées Lambert : 560634.335 X ;
133586.786 Y

Coordonnées WGS84 : lon : 1 49 ' 35,28782" ; lat :
46 12 ' 4,63676"

Adresse : rue de Cher les Faures

Dénomination dossier : village

HISTORIQUE

Siècle : XIXème
Datation :

Auteur de l'œuvre :
Réemploi :

Commentaire historique :

DESCRIPTION

Matériaux gros œuvre : granite et enduit
Matériaux de couverture : ardoise
Type de couverture : toit en bâtière
Escalier extérieur :

Energie employée :
Dimensions :
Etat de conservation : mauvais état

Commentaire descriptif : Petite maison à 2 travées et 2 niveaux. Sur le mur pignon, des traces révèlent la présence d'un ancien four à pain aujourd'hui détruit. L'angle de la maison donnant sur la rue est coupé. En façade, les ouvertures du rez-de-chaussée ont un encadrement de granite, à l'étage, la fenêtre porte un encadrement de brique. A l'arrière de la maison, un petit escalier mène au jardin.

Protection : édifice non protégé
Statut : propriété privée
Propriétaire : propriétaire privé

Site, secteur ou zone de protection :
Visite : fermé au public

Références photographiques : ph2324500117-1 ; ph2324500117-2 ; ph2324500117-3

Sources en archives : Sources d'archives

Bibliographie :

Bibliographie

Accusé de réception en préfecture
023-200034825-20191024-180_19-DE
Date de télétransmission : 06/11/2019
Date de réception préfecture : 06/11/2019



Accusé de réception en préfecture
023-200034825-20191024-180_19-DE
Date de télétransmission : 06/11/2019
Date de réception préfecture : 06/11/2019

Identifiant dossier : 23245001
n° PLU : 18

Identifiant sous-dossier : 2324500118

Date d'enquête : 2005
Noms des rédacteurs : C.Dubreuil;C.Ribouleau
Nature de l'étude : pré-inventaire

Copyright : Conseil Général de la Creuse, 2005
Nature du dossier : ensemble ; avec sous-dossier

Dénomination : maison
Complément dénomination :

Vocabulaire :
Parties constituantes :
Éléments remarquables : fenêtre chanfreinée incurvée et appui-main mouluré.

Région : Limousin
Pays : Pays de Guéret
Canton : SAINT VAURY
Commune : ST SULPICE LE GUERETOIS
N°INSEE : 245
Lieu-dit : Bourg
Milieu d'implantation : en village

Département : Creuse
Communauté de communes : Guéret St Vaury
Nom du cours d'eau :
Précisions sur la localisation : rue de Cher les Faures

Références cadastrales : section BB, 170
Zone Lambert : Lambert2
Coordonnées Lambert : 560634.335 X ;
133586.786 Y

Coordonnées WGS84 : lon : 1 49 ' 35,28782" ; lat :
46 12 ' 4,63676"

Adresse : rue de Cher les Faures

Dénomination dossier : village

HISTORIQUE

Siècle : ?
Datation :

Auteur de l'œuvre :
Réemploi :

Commentaire historique :

DESCRIPTION

Matériaux gros œuvre : granite
Matériaux de couverture :
Type de couverture :
Escalier extérieur :

Energie employée :
Dimensions :
Etat de conservation : remanié

Commentaire descriptif : Maison extrêmement modifiée. 2 fenêtres portent un encadrement de granite chanfreiné et incurvé. L'une d'elle possède aussi un appui-main mouluré.

Protection : édifice non protégé
Statut : propriété privée
Propriétaire : propriétaire privé

Site, secteur ou zone de protection :
Visite : fermé au public

Références photographiques : ph2324500118-1 ; ph2324500118-2

Sources en archives : Sources d'archives

Bibliographie :

Bibliographie

Accusé de réception en préfecture
023-200034825-20191024-180_19-DE
Date de télétransmission : 06/11/2019
Date de réception préfecture : 06/11/2019



Accusé de réception en préfecture
023-200034825-20191024-180_19-DE
Date de télétransmission : 06/11/2019
Date de réception préfecture : 06/11/2019

Identifiant dossier : 23245001
n° PLU : 19

Identifiant sous-dossier : 2324500119

Date d'enquête : 2005
Noms des rédacteurs : C.Dubreuil;C.Ribouleau
Nature de l'étude : pré-inventaire

Copyright : Conseil Général de la Creuse, 2005
Nature du dossier : ensemble ; avec sous-dossier

Dénomination : fontaine
Complément dénomination :

Vocable :
Parties constituantes :
Éléments remarquables :

Région : Limousin
Pays : Pays de Guéret
Canton : SAINT VAURY
Commune : ST SULPICE LE GUERETOIS
N°INSEE : 245
Lieu-dit : Bourg
Milieu d'implantation : en village

Département : Creuse
Communauté de communes : Guéret St Vaury
Nom du cours d'eau :
Précisions sur la localisation : rue de Cher les Faures, à la sortie du bourg.

Références cadastrales : section BB, en bordure de la 228
Zone Lambert : Lambert2

Coordonnées Lambert : 560594.318 X ; 133647.651 Y
Coordonnées WGS84 : lon : 1 49 ' 33,40279" ; lat : 46 12 ' 6,59966"

Adresse : rue de Cher les Faures

Dénomination dossier : village

HISTORIQUE

Siècle : XIXème
Datation :

Auteur de l'œuvre :
Réemploi :

Commentaire historique :

DESCRIPTION

Matériaux gros œuvre : granite
Matériaux de couverture :
Type de couverture :
Escalier extérieur :

Energie employée :
Dimensions : hauteur = 85 cm ; largeur = 145 cm
Etat de conservation : état moyen

Commentaire descriptif : fontaine, dans le talus, de plan rectangulaire, recouverte par de grandes dalles de granite. L'ouverture forme un T et est fermée par une grille en fer forgé.

Protection : édifice non protégé
Statut : propriété publique
Propriétaire : propriété de la commune

Site, secteur ou zone de protection :
Visite : ouvert au public

Références photographiques : ph2324500119
Sources en archives : Sources d'archives
Bibliographie :

Bibliographie

Accusé de réception en préfecture
023-200034825-20191024-180_19-DE
Date de télétransmission : 06/11/2019
Date de réception préfecture : 06/11/2019



Accusé de réception en préfecture
023-200034825-20191024-180_19-DE
Date de télétransmission : 06/11/2019
Date de réception préfecture : 06/11/2019

Identifiant dossier : 23245002
n° PLU : 20

Identifiant sous-dossier : 2324500201

Date d'enquête : 2005
Noms des rédacteurs : C.Dubreuil;C.Ribouleau
Nature de l'étude : pré-inventaire

Copyright : Conseil Général de la Creuse, 2005
Nature du dossier : ensemble ; avec sous-dossier

Dénomination : lavoir
Complément dénomination :

Vocable :
Parties constituantes :
Éléments remarquables :

Région : Limousin
Pays : Pays de Guéret
Canton : SAINT VAURY
Commune : ST SULPICE LE GUERETOIS
N°INSEE : 245
Lieu-dit : Longechaud
Milieu d'implantation : en village

Département : Creuse
Communauté de communes : Guéret St Vaury
Nom du cours d'eau :
Précisions sur la localisation : Sur la D47 en venant de La Grande Siauve, prendre à droite dans l'impasse. Le lavoir est sur la droite à l'entrée.

Références cadastrales : section A5, 1618
Zone Lambert : Lambert2
Coordonnées Lambert : 559001.315 X ; 136309.605 Y

Coordonnées WGS84 : lon : 1 48 ' 18,25596" ; lat : 46 13 ' 32,47367"

Adresse :

Dénomination dossier : village

HISTORIQUE

Siècle : XIXème
Datation :

Auteur de l'œuvre :
Réemploi :

Commentaire historique :

DESCRIPTION

Matériaux gros œuvre : granite
Matériaux de couverture :
Type de couverture :
Escalier extérieur :

Energie employée :
Dimensions : 530 cm X 370 cm
Etat de conservation : état moyen

Commentaire descriptif : Lavoir de plan rectangulaire avec des pans inclinés en granite sur 3 côtés. L'évacuation des eaux se fait par un canal menant à un champ en contrebas.

Protection : édifice non protégé
Statut : propriété publique
Propriétaire : propriété de la commune

Site, secteur ou zone de protection :
Visite : ouvert au public

Références photographiques : ph2324500201-1 ; ph2324500201-2 ; ph2324500201APGSV-3

Sources en archives : Sources d'archives

Bibliographie :

Bibliographie

Accusé de réception en préfecture
023-200034825-20191024-180_19-DE
Date de télétransmission : 06/11/2019
Date de réception préfecture : 06/11/2019



Accusé de réception en préfecture
023-200034825-20191024-180_19-DE
Date de télétransmission : 06/11/2019
Date de réception préfecture : 06/11/2019

Identifiant dossier : 23245002
n° PLU : 21

Identifiant sous-dossier : 2324500202

Date d'enquête : 2005
Noms des rédacteurs : C.Dubreuil;C.Ribouleau
Nature de l'étude : pré-inventaire

Copyright : Conseil Général de la Creuse, 2005
Nature du dossier : ensemble ; avec sous-dossier

Dénomination : lavoir
Complément dénomination :

Vocable :
Parties constituantes :
Éléments remarquables :

Région : Limousin
Pays : Pays de Guéret
Canton : SAINT VAURY
Commune : ST SULPICE LE GUERETOIS
N°INSEE : 245
Lieu-dit : Longechaud
Milieu d'implantation : en village

Département : Creuse
Communauté de communes : Guéret St Vaury
Nom du cours d'eau :
Précisions sur la localisation : Au carrefour de la D47 (Bussière-Dunoise) et de la D48 (Anzème).

Références cadastrales : section A5, 1571
Zone Lambert : Lambert2
Coordonnées Lambert : 559127.233 X ;
136293.754Y

Coordonnées WGS84 : lon : 1 48 ' 24,13703" ; lat :
46 13 ' 31,98785"

Adresse :

Dénomination dossier : village

HISTORIQUE

Siècle : XIXème
Datation :

Auteur de l'œuvre :
Réemploi :

Commentaire historique :

DESCRIPTION

Matériaux gros œuvre : granite
Matériaux de couverture :
Type de couverture :
Escalier extérieur :

Energie employée :
Dimensions :
Etat de conservation : mauvais état

Commentaire descriptif : Lavoir allongé dont le plan suit la forme de la route et du talus. Il ne reste qu'une pierre à laver.

Protection : édifice non protégé
Statut : propriété publique
Propriétaire : propriété de la commune

Site, secteur ou zone de protection :
Visite : ouvert au public


Références photographiques : ph2324500202-1 ; ph2324500202-2 ; ph2324500202APGSV-3

Sources en archives : Sources d'archives

Bibliographie :

Bibliographie

Accusé de réception en préfecture
023-200034825-20191024-180_19-DE
Date de télétransmission : 06/11/2019
Date de réception préfecture : 06/11/2019



Accusé de réception en préfecture
023-200034825-20191024-180_19-DE
Date de télétransmission : 06/11/2019
Date de réception préfecture : 06/11/2019

Identifiant dossier : 23245002
n° PLU : 22

Identifiant sous-dossier : 2324500203

Date d'enquête : 2005
Noms des rédacteurs : C.Dubreuil;C.Ribouleau
Nature de l'étude : pré-inventaire

Copyright : Conseil Général de la Creuse, 2005
Nature du dossier : ensemble ; avec sous-dossier

Dénomination : maison
Complément dénomination :

Vocable :
Parties constituantes :
Éléments remarquables : linteau à accolade

Région : Limousin
Pays : Pays de Guéret
Canton : SAINT VAURY
Commune : ST SULPICE LE GUERETOIS
N°INSEE : 245
Lieu-dit : Longechaud
Milieu d'implantation : en village

Département : Creuse
Communauté de communes : Guéret St Vaury
Nom du cours d'eau :
Précisions sur la localisation : sur la D47, à côté du lavoir.

Références cadastrales : section A5, 1571
Zone Lambert : Lambert2
Coordonnées Lambert : 559127.233 X ;
136293.754 Y

Coordonnées WGS84 : lon : 1 48 ' 24,13703" ; lat :
46 13 ' 31,98785"

Adresse :

Dénomination dossier : village

HISTORIQUE

Siècle : XIXème
Datation :

Auteur de l'œuvre :
Réemploi : linteau en accolade

Commentaire historique :

DESCRIPTION

Matériaux gros œuvre : granite
Matériaux de couverture : ardoise
Type de couverture : toit à un versant
Escalier extérieur :

Energie employée :
Dimensions :
Etat de conservation : état moyen

Commentaire descriptif : Petite maison et grange dans le même alignement. La maison est à 2 niveaux et 2 travées. Le linteau de la porte est en accolade.

Protection : édifice non protégé
Statut : propriété privée
Propriétaire : propriétaire privé

Site, secteur ou zone de protection :
Visite : fermé au public

Références photographiques : ph2324500203-1 ; ph2324500203-2

Sources en archives : Sources d'archives

Bibliographie :

Bibliographie

Accusé de réception en préfecture
023-200034825-20191024-180_19-DE
Date de télétransmission : 06/11/2019
Date de réception préfecture : 06/11/2019



Accusé de réception en préfecture
023-200034825-20191024-180_19-DE
Date de télétransmission : 06/11/2019
Date de réception préfecture : 06/11/2019

Identifiant dossier : 23245002
n° PLU : 23

Identifiant sous-dossier : 2324500204

Date d'enquête : 2005
Noms des rédacteurs : C.Dubreuil;C.Ribouleau
Nature de l'étude : pré-inventaire

Copyright : Conseil Général de la Creuse, 2005
Nature du dossier : ensemble ; avec sous-dossier

Dénomination : auge
Complément dénomination :

Vocable :
Parties constituantes :
Éléments remarquables :

Région : Limousin
Pays : Pays de Guéret
Canton : SAINT VAURY
Commune : ST SULPICE LE GUERETOIS
N°INSEE : 245
Lieu-dit : Longechaud
Milieu d'implantation : en village

Département : Creuse
Communauté de communes : Guéret St Vaury
Nom du cours d'eau :
Précisions sur la localisation : Au carrefour de la D47 (Bussière-Dunoise) et de la D48 (Anzème).

Références cadastrales : section A5, 1581
Zone Lambert : Lambert2
Coordonnées Lambert : 559151.859 X ;
136297.073 Y

Coordonnées WGS84 : lon : 1 48 ' 25,28518" ; lat :
46 13 ' 32,10071"

Adresse :

Dénomination dossier : village

HISTORIQUE

Siècle : XIXème
Datation :

Auteur de l'œuvre :
Réemploi :

Commentaire historique :

DESCRIPTION

Matériaux gros œuvre : granite
Matériaux de couverture :
Type de couverture :
Escalier extérieur :

Energie employée :
Dimensions : diamètre = 150 cm ; hauteur = 40 cm
Etat de conservation : mauvais état

Commentaire descriptif : Grande auge monolithique et circulaire.

Protection : édifice non protégé
Statut : propriété privée
Propriétaire : propriétaire privé

Site, secteur ou zone de protection :
Visite : fermé au public

Références photographiques : ph2324500204
Sources en archives : Sources d'archives
Bibliographie :

Bibliographie



Accusé de réception en préfecture
023-200034825-20191024-180_19-DE
Date de télétransmission : 06/11/2019
Date de réception préfecture : 06/11/2019

Identifiant dossier : 23245002
n° PLU : 24-A

Identifiant sous-dossier : 2324500205A

Date d'enquête : 2005
Noms des rédacteurs : C.Dubreuil;C.Ribouleau
Nature de l'étude : pré-inventaire

Copyright : Conseil Général de la Creuse, 2005
Nature du dossier : ensemble ; avec sous-dossier

Dénomination : logis
Complément dénomination :

Vocable :
Parties constituantes : logis
Éléments remarquables :

Région : Limousin
Pays : Pays de Guéret
Canton : SAINT VAURY
Commune : ST SULPICE LE GUERETOIS
N°INSEE : 245
Lieu-dit : Longechaud
Milieu d'implantation : en village

Département : Creuse
Communauté de communes : Guéret St Vaury
Nom du cours d'eau :
Précisions sur la localisation : Sur Le D47, au centre du village.

Références cadastrales : section A5, 1598
Zone Lambert : Lambert2
Coordonnées Lambert : 559155.387 X ;
136233.258 Y

Coordonnées WGS84 : lon : 1 48 ' 25,46986" ; lat :
46 13 ' 30,3463"

Adresse :

Dénomination dossier : village

HISTORIQUE

Siècle : XVIIème
Datation :

Auteur de l'œuvre :
Réemploi : sculptures : ostensor, têtes sulptés.

Commentaire historique :

DESCRIPTION

Matériaux gros œuvre : granite et enduit
Matériaux de couverture : tuile plate
Type de couverture : toit en bâtière
Escalier extérieur :

Energie employée :
Dimensions :
Etat de conservation : bon état

Commentaire descriptif : Logis de plan rectangulaire avec, sur la façade principale orientée au sud, 4 travées irrégulières et 2 niveaux. L'axe central de cette façade est souligné par une grande lucarne sur le toit portant un fronton-pignon percé d'un oculus et d'une fenêtre. Ce fronton est décoré d'un ostensor en granite, l'oculus formant le symbole rayonnant de l'austie. Les 2 autres lucarnes, plus petites, placées de part et d'autre de la grande, portent dans leur fronton, des visages sculptés en granite. Les cheminées en escalier et en granite, ainsi que la pente du toit, laisse supposer une couverture de chaume à l'origine. La porte d'entrée est surmontée d'un blason et d'un oculus. Devant cette porte, un pavement en relief forme un motif de losanges. A l'intérieur, une date : "1729" est inscrit sur l'escalier mais la maison est plus ancienne. Ce logis semble avoir bénéficié des éléments décoratifs d'un ancien bâtiment religieux.

Protection : édifice non protégé
Statut : propriété privée
Propriétaire : propriétaire privé

Site, secteur ou zone de protection :
Visite : fermé au public

Références photographiques : ph2324500205A-1 ; ph2324500205A-2 ; ph2324500205A-3 ; ph2324500205A-4 ; ph2324500205A-5 ; ph2324500205A-6 ; ph2324500205A-7

Sources en archives : Sources d'archives

Bibliographie :

Bibliographie

Accusé de réception en préfecture
023-200034825-20191024-180_19-DE
Date de télétransmission : 06/11/2019
Date de réception préfecture : 06/11/2019



Accusé de réception en préfecture
023-200034825-20191024-180_19-DE
Date de télétransmission : 06/11/2019
Date de réception préfecture : 06/11/2019

Identifiant dossier : 23245002
n° PLU : 24-B

Identifiant sous-dossier : 2324500205B

Date d'enquête : 2005
Noms des rédacteurs : C.Dubreuil;C.Riboulean
Nature de l'étude : pré-inventaire

Copyright : Conseil Général de la Creuse, 2005
Nature du dossier : ensemble ; avec sous-dossier

Dénomination : logis
Complément dénomination :

Vocable :
Parties constituantes : fournil
Éléments remarquables :

Région : Limousin
Pays : Pays de Guéret
Canton : SAINT VAURY
Commune : ST SULPICE LE GUERETOIS
N°INSEE : 245
Lieu-dit : Longechaud
Milieu d'implantation : en village

Département : Creuse
Communauté de communes : Guéret St Vaury
Nom du cours d'eau :
Précisions sur la localisation : Sur Le D47, au centre du village.

Références cadastrales : section A5, 1598
Zone Lambert : Lambert2
Coordonnées Lambert : 559155.387 X ;
136233.258 Y

Coordonnées WGS84 : lon : 1 48 ' 25,46986" ; lat :
46 13 ' 30,3463"

Adresse :

Dénomination dossier : village

HISTORIQUE

Siècle : XIXème
Datation :

Auteur de l'œuvre :
Réemploi :

Commentaire historique :

DESCRIPTION

Matériaux gros œuvre : granite
Matériaux de couverture : tuile mécanique
Type de couverture : toit en bâtière
Escalier extérieur :

Energie employée :
Dimensions :
Etat de conservation : état moyen

Commentaire descriptif : fournil de plan rectangulaire avec le four de plan carré. Bâtiment à un niveau et 2 travées. Les ouvertures et les angles ont un chaînage de granite. Sur le four, une petite porte a des piedroits en brique.

Protection : édifice non protégé
Statut : propriété privée
Propriétaire : propriétaire privé

Site, secteur ou zone de protection :
Visite : fermé au public

Références photographiques : ph2324500205B-1 ; ph2324500205B-2

Sources en archives : Sources d'archives

Bibliographie :

Bibliographie

Accusé de réception en préfecture
023-200034825-20191024-180_19-DE
Date de télétransmission : 06/11/2019
Date de réception préfecture : 06/11/2019



Accusé de réception en préfecture
023-200034825-20191024-180_19-DE
Date de télétransmission : 06/11/2019
Date de réception préfecture : 06/11/2019

Identifiant dossier : 23245002
n° PLU : 24-C

Identifiant sous-dossier : 2324500205C

Date d'enquête : 2005
Noms des rédacteurs : C.Dubreuil;C.Riboulean
Nature de l'étude : pré-inventaire

Copyright : Conseil Général de la Creuse, 2005
Nature du dossier : ensemble ; avec sous-dossier

Dénomination : logis
Complément dénomination :

Vocable :
Parties constituantes : puits
Éléments remarquables :

Région : Limousin
Pays : Pays de Guéret
Canton : SAINT VAURY
Commune : ST SULPICE LE GUERETOIS
N°INSEE : 245
Lieu-dit : Longechaud
Milieu d'implantation : en village

Département : Creuse
Communauté de communes : Guéret St Vaury
Nom du cours d'eau :
Précisions sur la localisation : Sur Le D47, au centre du village.

Références cadastrales : section A5, 1598
Zone Lambert : Lambert2
Coordonnées Lambert : 559155.387 X ;
136233.258 Y

Coordonnées WGS84 : lon : 1 48 ' 25,46986" ; lat :
46 13 ' 30,3463"

Adresse :

Dénomination dossier : village

HISTORIQUE

Siècle : XIXème
Datation :

Auteur de l'œuvre :
Réemploi :

Commentaire historique :

DESCRIPTION

Matériaux gros œuvre : granite
Matériaux de couverture : tuile plate
Type de couverture : toit à 2 pans
Escalier extérieur :

Energie employée :
Dimensions :
Etat de conservation : restauré

Commentaire descriptif : puits à treuil dont la margelle est monolithe. Le plan extérieur est carré, avec 2 pans coupés, et circulaire à l'intérieur. La potence est métallique avec un treuil en bois, la manivelle est en queue de cochon. Le support de la couverture est assymétrique. Une auge monolithe est placée à côté.

Protection : édifice non protégé
Statut : propriété privée
Propriétaire : propriétaire privé

Site, secteur ou zone de protection :
Visite : fermé au public

Références photographiques : ph2324500205C
Sources en archives : Sources d'archives
Bibliographie :

Bibliographie

Accusé de réception en préfecture
023-200034825-20191024-180_19-DE
Date de télétransmission : 06/11/2019
Date de réception préfecture : 06/11/2019



Accusé de réception en préfecture
023-200034825-20191024-180_19-DE
Date de télétransmission : 06/11/2019
Date de réception préfecture : 06/11/2019

Identifiant dossier : 23245002
n° PLU : 24-D

Identifiant sous-dossier : 2324500205D

Date d'enquête : 2005
Noms des rédacteurs : C.Dubreuil;C.Riboulean
Nature de l'étude : pré-inventaire

Copyright : Conseil Général de la Creuse, 2005
Nature du dossier : ensemble ; avec sous-dossier

Dénomination : logis
Complément dénomination :

Vocable :
Parties constituantes : grange
Éléments remarquables :

Région : Limousin
Pays : Pays de Guéret
Canton : SAINT VAURY
Commune : ST SULPICE LE GUERETOIS
N°INSEE : 245
Lieu-dit : Longechaud
Milieu d'implantation : en village

Département : Creuse
Communauté de communes : Guéret St Vaury
Nom du cours d'eau :
Précisions sur la localisation : Sur Le D47, au centre du village.

Références cadastrales : section A5, 1598
Zone Lambert : Lambert2
Coordonnées Lambert : 559155.387 X ;
136233.258 Y

Coordonnées WGS84 : lon : 1 48 ' 25,46986" ; lat :
46 13 ' 30,3463"

Adresse :

Dénomination dossier : village

HISTORIQUE

Siècle : XIXème
Datation :

Auteur de l'œuvre :
Réemploi :

Commentaire historique :

DESCRIPTION

Matériaux gros œuvre : granite
Matériaux de couverture : tuile mécanique
Type de couverture : toit en bâtière
Escalier extérieur :

Energie employée :
Dimensions :
Etat de conservation : état moyen

Commentaire descriptif : Grande grange avec des ouvertures à chaînage de granite. Une des portes possède un linteau incurvé. Le toit a été réhaussé.

Protection : édifice non protégé
Statut : propriété privée
Propriétaire : propriétaire privé

Site, secteur ou zone de protection :
Visite : fermé au public

Références photographiques : ph2324500205D
Sources en archives : Sources d'archives
Bibliographie :

Bibliographie

Accusé de réception en préfecture
023-200034825-20191024-180_19-DE
Date de télétransmission : 06/11/2019
Date de réception préfecture : 06/11/2019



Accusé de réception en préfecture
023-200034825-20191024-180_19-DE
Date de télétransmission : 06/11/2019
Date de réception préfecture : 06/11/2019

Identifiant dossier : 23245002
n° PLU : 25

Identifiant sous-dossier : 2324500206

Date d'enquête : 2005
Noms des rédacteurs : C.Dubreuil;C.Riboulean
Nature de l'étude : pré-inventaire

Copyright : Conseil Général de la Creuse, 2005
Nature du dossier : ensemble ; avec sous-dossier

Dénomination : ferme
Complément dénomination :

Vocable :
Parties constituantes :
Éléments remarquables : éléments sculptés

Région : Limousin
Pays : Pays de Guéret
Canton : SAINT VAURY
Commune : ST SULPICE LE GUERETOIS
N°INSEE : 245
Lieu-dit : Longechaud
Milieu d'implantation : en village

Département : Creuse
Communauté de communes : Guéret St Vaury
Nom du cours d'eau :
Précisions sur la localisation : Dernière ferme de Longechaud sur la route d'Anzème.

Références cadastrales : section A5, 1577
Zone Lambert : Lambert2
Coordonnées Lambert : 559166.477 X ; 136400.294 Y

Coordonnées WGS84 : lon : 1 48 ' 25,93483" ; lat : 46 13 ' 35,44709"

Adresse :

Dénomination dossier : village

HISTORIQUE

Siècle : ?
Datation :

Auteur de l'œuvre :
Réemploi : éléments sculptés

Commentaire historique : Ces éléments sculptés proviennent de l'ancienne chapelle dont la porte est au musée de Guéret. Ces éléments ont été mis en place dans cette construction à la demande de l'arrière-grand-mère de M. Parot (propriétaire actuel).

DESCRIPTION

Matériaux gros œuvre : granite
Matériaux de couverture :
Type de couverture :
Escalier extérieur :

Energie employée :
Dimensions :
Etat de conservation : état moyen

Commentaire descriptif : Au dessus de la porte d'entrée, un linteau sculpté représente un ostensor au centre de la composition et de chaque côté des étoiles et des fleurs. Dessous, on trouve l'inscription : "faite par moi, René Adenis - 1789". Au dessus de ce linteau, un personnage à peine ébauché est représenté debout, les bras en croix. Sur la façade, un christ en croix de facture très rudimentaire lui-aussi, a été installé. Enfin, au dessus de la fenêtre, on trouve un visage très rond.

Protection : édifice non protégé
Statut : propriété privée
Propriétaire : propriétaire privé

Site, secteur ou zone de protection :
Visite : fermé au public

Références photographiques : ph2324500206-1 ; ph2324500206-2 ; ph2324500206-3 ; ph2324500206APGSV-4 ; ph2324500206APGSV-5

Sources en archives : Sources d'archives

Bibliographie :

Bibliographie

Accusé de réception en préfecture
023-200034825-20191024-180_19-DE
Date de télétransmission : 06/11/2019
Date de réception préfecture : 06/11/2019



Accusé de réception en préfecture
023-200034825-20191024-180_19-DE
Date de télétransmission : 06/11/2019
Date de réception préfecture : 06/11/2019

Identifiant dossier : 23245003
n° PLU : 26

Identifiant sous-dossier : 2324500301

Date d'enquête : 2005
Noms des rédacteurs : C.Dubreuil;C.Ribouleau
Nature de l'étude : pré-inventaire

Copyright : Conseil Général de la Creuse, 2005
Nature du dossier : ensemble ; avec sous-dossier

Dénomination : fournil
Complément dénomination :

Vocable :
Parties constituantes :
Éléments remarquables :

Région : Limousin
Pays : Pays de Guéret
Canton : SAINT VAURY
Commune : ST SULPICE LE GUERETOIS
N°INSEE : 245
Lieu-dit : Cherpelat
Milieu d'implantation : en village

Département : Creuse
Communauté de communes : Guéret St Vaury
Nom du cours d'eau :
Précisions sur la localisation : premier bâtiment sur la droite, en entrant dans le village

Références cadastrales : section A4 , 1316
Zone Lambert : Lambert2
Coordonnées Lambert : 560103.365 X ;
135665.205 Y

Coordonnées WGS84 : lon : 1 49 ' 9,88208" ; lat :
46 13 ' 11,84099"

Adresse :

Dénomination dossier : village

HISTORIQUE

Siècle : XIXème
Datation :

Auteur de l'œuvre :
Réemploi :

Commentaire historique :

DESCRIPTION

Matériaux gros œuvre : granite
Matériaux de couverture : tuile plate
Type de couverture : toit en bâtière
Escalier extérieur :

Energie employée :
Dimensions :
Etat de conservation : mauvais état

Commentaire descriptif : fournil accolé à un bâtiment. Le fournil est de plan rectangulaire et le four de plan carré. La cheminée s'est effondrée.

Protection : édifice non protégé
Statut : propriété privée
Propriétaire : propriétaire privé

Site, secteur ou zone de protection :
Visite : fermé au public

Références photographiques : ph2324500301-1 ; ph2324500301-2

Sources en archives : Sources d'archives

Bibliographie :

Bibliographie

Accusé de réception en préfecture
023-200034825-20191024-180_19-DE
Date de télétransmission : 06/11/2019
Date de réception préfecture : 06/11/2019



Accusé de réception en préfecture
023-200034825-20191024-180_19-DE
Date de télétransmission : 06/11/2019
Date de réception préfecture : 06/11/2019

Identifiant dossier : 23245003
n° PLU : 27

Identifiant sous-dossier : 2324500302

Date d'enquête : 2005
Noms des rédacteurs : C.Dubreuil;C.Ribouleau
Nature de l'étude : pré-inventaire

Copyright : Conseil Général de la Creuse, 2005
Nature du dossier : ensemble ; avec sous-dossier

Dénomination : puits
Complément dénomination :

Vocable :
Parties constituantes :
Éléments remarquables :

Région : Limousin
Pays : Pays de Guéret
Canton : SAINT VAURY
Commune : ST SULPICE LE GUERETOIS
N°INSEE : 245
Lieu-dit : Cherpelat
Milieu d'implantation : en village

Département : Creuse
Communauté de communes : Guéret St Vaury
Nom du cours d'eau :
Précisions sur la localisation : à la sortie du village,
dans le jardin du n 9.

Références cadastrales : section A4 , 1321
Zone Lambert : Lambert2
Coordonnées Lambert : 560154.419 X ;
135690.350 Y

Coordonnées WGS84 : lon : 1 49 ' 12,25657" ; lat :
46 13 ' 12,66629"

Adresse : n 9, Cherpelat

Dénomination dossier : village

HISTORIQUE

Siècle : XIXème
Datation :

Auteur de l'œuvre :
Réemploi :

Commentaire historique :

DESCRIPTION

Matériaux gros œuvre : granite
Matériaux de couverture :
Type de couverture :
Escalier extérieur :

Energie employée :
Dimensions : diamètre = 210 cm
Etat de conservation : mauvais état

Commentaire descriptif : puits à treuil à margelle circulaire. La potence est métallique avec un treuil en bois. La manivelle est en queue de cochon. La couverture a disparu.

Protection : édifice non protégé
Statut : propriété privée
Propriétaire : propriétaire privé

Site, secteur ou zone de protection :
Visite : fermé au public

Références photographiques : ph2324500302
Sources en archives : Sources d'archives
Bibliographie :

Bibliographie

Accusé de réception en préfecture
023-200034825-20191024-180_19-DE
Date de télétransmission : 06/11/2019
Date de réception préfecture : 06/11/2019



Accusé de réception en préfecture
023-200034825-20191024-180_19-DE
Date de télérmission : 06/11/2019
Date de réception préfecture : 06/11/2019

Identifiant dossier : 23245003
n°PLU : 28-A

Identifiant sous-dossier : 2324500303A

Date d'enquête : 2005
Noms des rédacteurs : C.Dubreuil;C.Ribouleau
Nature de l'étude : pré-inventaire

Copyright : Conseil Général de la Creuse, 2005
Nature du dossier : ensemble ; avec sous-dossier

Dénomination : ferme
Complément dénomination :

Vocable :
Parties constituantes : maison
Éléments remarquables :

Région : Limousin
Pays : Pays de Guéret
Canton : SAINT VAURY
Commune : ST SULPICE LE GUERETOIS
N°INSEE : 245
Lieu-dit : Cherpelat

Département : Creuse
Communauté de communes : Guéret St Vaury
Milieu d'implantation : en village
Nom du cours d'eau :
Précisions sur la localisation : au milieu du village

Références cadastrales : section A4 , 1317
Zone Lambert : Lambert2
Coordonnées Lambert : 560123.642 X ;
135685.400 Y

Coordonnées WGS84 : lon : 1 49 ' 10,82204" ; lat :
46 13 ' 12,49939"

Adresse :

Dénomination dossier : village

HISTORIQUE

Siècle : début XXème
Datation :

Auteur de l'œuvre :
Réemploi :

Commentaire historique :

DESCRIPTION

Matériaux gros œuvre : granite et enduit
Matériaux de couverture : ardoise
Type de couverture : toit en bâtière
Escalier extérieur :

Energie employée :
Dimensions :
Etat de conservation : état moyen

Commentaire descriptif : maison à 3 travées et 2 niveaux. Le soubassement est en pierre de taille. Les ouvertures et les angles portent un chaînage de granite. 2 cheminées de brique sont situées à chaque extrémité du toit. Sur le mur pignon, le four à pain est de plan carré.

Protection : édifice non protégé
Statut : propriété privée
Propriétaire : propriétaire privé

Site, secteur ou zone de protection :
Visite : fermé au public

Références photographiques : ph2324500303A-1 ; ph2324500303A-2

Sources en archives :

Bibliographie :

Accusé de réception en préfecture
023-200034825-20191024-180_19-DE
Date de télétransmission : 06/11/2019
Date de réception préfecture : 06/11/2019



Accusé de réception en préfecture
023-200034825-20191024-180_19-DE
Date de télétransmission : 06/11/2019
Date de réception préfecture : 06/11/2019

Identifiant dossier : 23245003
n° PLU : 28-B

Identifiant sous-dossier : 2324500303B

Date d'enquête : 2005
Noms des rédacteurs : C.Dubreuil;C.Ribouleau
Nature de l'étude : pré-inventaire

Copyright : Conseil Général de la Creuse, 2005
Nature du dossier : ensemble ; avec sous-dossier

Dénomination : ferme
Complément dénomination :

Vocable :
Parties constituantes : puits
Éléments remarquables :

Région : Limousin
Pays : Pays de Guéret
Canton : SAINT VAURY
Commune : ST SULPICE LE GUERETOIS
N°INSEE : 245
Lieu-dit : Cherpelat
Milieu d'implantation : en village

Département : Creuse
Communauté de communes : Guéret St Vaury
Nom du cours d'eau :
Précisions sur la localisation : au milieu du village,
en face de la maison

Références cadastrales : section A4 , 1317
Zone Lambert : Lambert2
Coordonnées Lambert : 560123.642 X ;
135685.400 Y

Coordonnées WGS84 : lon : 1 49 ' 10,82204" ; lat :
46 13 ' 12,49939"

Adresse :

Dénomination dossier : village

HISTORIQUE

Siècle : début XXème
Datation :

Auteur de l'œuvre :
Réemploi :

Commentaire historique :

DESCRIPTION

Matériaux gros œuvre : granite
Matériaux de couverture :
Type de couverture :
Escalier extérieur :

Energie employée :
Dimensions : diamètre = 150 cm
Etat de conservation : mauvais état

Commentaire descriptif : puits à treuil à margelle circulaire. La potence est métallique avec un treuil en bois. La couverture hémicylindrique et la manivelle ont disparu.

Protection : édifice non protégé
Statut : propriété privée
Propriétaire : propriétaire privé

Site, secteur ou zone de protection :
Visite : fermé au public

Références photographiques : ph2324500303B
Sources en archives :
Bibliographie :

Accusé de réception en préfecture
023-200034825-20191024-180_19-DE
Date de télétransmission : 06/11/2019
Date de réception préfecture : 06/11/2019



Accusé de réception en préfecture
023-200034825-20191024-180_19-DE
Date de télérmission : 06/11/2019
Date de réception préfecture : 06/11/2019

Identifiant dossier : 23245004
n° PLU : 29

Identifiant sous-dossier : 2324500401

Date d'enquête : 2005
Noms des rédacteurs : C.Dubreuil;C.Riboulean
Nature de l'étude : pré-inventaire

Copyright : Conseil Général de la Creuse, 2005
Nature du dossier : ensemble ; avec sous-dossier

Dénomination : puits
Complément dénomination :

Vocable :
Parties constituantes :
Éléments remarquables :

Région : Limousin
Pays : Pays de Guéret
Canton : SAINT VAURY
Commune : ST SULPICE LE GUERETOIS
N°INSEE : 245
Lieu-dit : Sous-Faye
Milieu d'implantation : en village

Département : Creuse
Communauté de communes : Guéret St Vaury
Nom du cours d'eau :
Précisions sur la localisation : au milieu du village,
devant le N 14

Références cadastrales : section A4 , 1514
Zone Lambert : Lambert2
Coordonnées Lambert : 560478.994 X ;
135879.632 Y

Coordonnées WGS84 : lon : 1 49 ' 27,34399" ; lat :
46 13 ' 18,86570"

Adresse :

Dénomination dossier : village

HISTORIQUE

Siècle : XIXème
Datation :

Auteur de l'œuvre :
Réemploi :

Commentaire historique :

DESCRIPTION

Matériaux gros œuvre : granite
Matériaux de couverture : zinc
Type de couverture : toit hémicylindrique
Escalier extérieur :

Energie employée :
Dimensions :
Etat de conservation : état moyen

Commentaire descriptif : puits à treuil dont la margelle est maçonnée de gros blocs de granite non taillés. La potence est métallique avec un treuil en bois. La manivelle est en queue de cochon.

Protection : édifice non protégé
Statut : propriété publique
Propriétaire : propriété de la commune

Site, secteur ou zone de protection :
Visite : fermé au public

Références photographiques : ph2324500401

Sources en archives :
Bibliographie :

Accusé de réception en préfecture
023-200034825-20191024-180_19-DE
Date de télétransmission : 06/11/2019
Date de réception préfecture : 06/11/2019



Accusé de réception en préfecture
023-200034825-20191024-180_19-DE
Date de télétransmission : 06/11/2019
Date de réception préfecture : 06/11/2019

Identifiant dossier : 23245004
n° PLU : 30

Identifiant sous-dossier : 2324500402

Date d'enquête : 2005
Noms des rédacteurs : C.Dubreuil;C.Riboulean
Nature de l'étude : pré-inventaire

Copyright : Conseil Général de la Creuse, 2005
Nature du dossier : ensemble ; avec sous-dossier

Dénomination : maison
Complément dénomination :

Vocable :
Parties constituantes :
Éléments remarquables :

Région : Limousin
Pays : Pays de Guéret
Canton : SAINT VAURY
Commune : ST SULPICE LE GUERETOIS
N°INSEE : 245
Lieu-dit : Sous-Faye

Département : Creuse
Communauté de communes : Guéret St Vaury
Milieu d'implantation : en village
Nom du cours d'eau :
Précisions sur la localisation : au milieu du village

Références cadastrales : section A4 , 1695
Zone Lambert : Lambert2
Coordonnées Lambert : 560478.994 X ;
135879.632 Y

Coordonnées WGS84 : lon : 1 49 ' 27,34399" ; lat :
46 13 ' 18,86570"

Adresse :

Dénomination dossier : village

HISTORIQUE

Siècle : début XXème
Datation :

Auteur de l'œuvre :
Réemploi :

Commentaire historique :

DESCRIPTION

Matériaux gros œuvre : granite et brique
Matériaux de couverture : ardoise
Type de couverture : toit en bâtière
Escalier extérieur :

Energie employée :
Dimensions :
Etat de conservation : état moyen

Commentaire descriptif : petite maison à 2 travées et 2 niveaux. Au rez-de-chaussée, la porte et la fenêtre possèdent un encadrement de brique reliant les 2 ouvertures. Leur linteau est formé par la même poutre métallique passante. A l'étage, la fenêtre a des piedroits à chaînage de brique. L'angle de la maison passant sur la route est coupé. Sur le mur pignon, un four à pain et un édicule, tout 2 de plan carré, sont accolés.

Protection : édifice non protégé
Statut : propriété privée
Propriétaire : propriétaire privé

Site, secteur ou zone de protection :
Visite : fermé au public

Références photographiques : ph2324500402-1 ; ph2324500402-2

Sources en archives :

Bibliographie :

Accusé de réception en préfecture
023-200034825-20191024-180_19-DE
Date de télétransmission : 06/11/2019
Date de réception préfecture : 06/11/2019



Accusé de réception en préfecture
023-200034825-20191024-180_19-DE
Date de télétransmission : 06/11/2019
Date de réception préfecture : 06/11/2019

Identifiant dossier : 23245004
n° PLU : 31-A

Identifiant sous-dossier : 2324500403A

Date d'enquête : 2005
Noms des rédacteurs : C.Dubreuil;C.Riboulean
Nature de l'étude : pré-inventaire

Copyright : Conseil Général de la Creuse, 2005
Nature du dossier : ensemble ; avec sous-dossier

Dénomination : ferme
Complément dénomination :

Vocable :
Parties constituantes : maison
Éléments remarquables :

Région : Limousin
Pays : Pays de Guéret
Canton : SAINT VAURY
Commune : ST SULPICE LE GUERETOIS
N°INSEE : 245
Lieu-dit : Sous-Faye
Milieu d'implantation : en village

Département : Creuse
Communauté de communes : Guéret St Vaury
Nom du cours d'eau :
Précisions sur la localisation : au milieu du village,
en face du n 22

Références cadastrales : section A4 , 1662
Zone Lambert : Lambert2
Coordonnées Lambert : 560462.907 X ;
135936.288 Y

Coordonnées WGS84 : lon : 1 49 ' 26,57604" ; lat :
46 13 ' 20,69731"

Adresse :

Dénomination dossier : village

HISTORIQUE

Siècle : XIXème
Datation :

Auteur de l'œuvre :
Réemploi :

Commentaire historique :

DESCRIPTION

Matériaux gros œuvre : granite et enduit
Matériaux de couverture : tuile mécanique
Type de couverture : toit en bâtière
Escalier extérieur : escalier extérieur

Energie employée :
Dimensions :
Etat de conservation : mauvais état

Commentaire descriptif : maison dont l'angle donnant sur la route est coupé. A l'arrière de la maison, un escalier extérieur en granite mène au premier étage.

Protection : édifice non protégé
Statut : propriété privée
Propriétaire : propriétaire privé

Site, secteur ou zone de protection :
Visite : fermé au public

Références photographiques : ph2324500403A-1 ; ph2324500403A-2 ; ph2324500403A-3 ; ph2324500403A-4 ;
ph2324500403A-5

Sources en archives :

Bibliographie :

Accusé de réception en préfecture
023-200034825-20191024-180_19-DE
Date de télétransmission : 06/11/2019
Date de réception préfecture : 06/11/2019



Accusé de réception en préfecture
023-200034825-20191024-180_19-DE
Date de télétransmission : 06/11/2019
Date de réception préfecture : 06/11/2019

Identifiant dossier : 23245004
n° PLU : 31-B

Identifiant sous-dossier : 2324500403B

Date d'enquête : 2005
Noms des rédacteurs : C.Dubreuil;C.Riboulean
Nature de l'étude : pré-inventaire

Copyright : Conseil Général de la Creuse, 2005
Nature du dossier : ensemble ; avec sous-dossier

Dénomination : ferme
Complément dénomination :

Vocable :
Parties constituantes : grange
Éléments remarquables :

Région : Limousin
Pays : Pays de Guéret
Canton : SAINT VAURY
Commune : ST SULPICE LE GUERETOIS
N°INSEE : 245
Lieu-dit : Sous-Faye
Milieu d'implantation : en village

Département : Creuse
Communauté de communes : Guéret St Vaury
Nom du cours d'eau :
Précisions sur la localisation : au milieu du village,
en face du n 23

Références cadastrales : section A4 , 1543
Zone Lambert : Lambert2
Coordonnées Lambert : 560462.907 X ;
135936.288 Y

Coordonnées WGS84 : lon : 1 49 ' 26,57604" ; lat :
46 13 ' 20,69731"

Adresse :

Dénomination dossier : village

HISTORIQUE

Siècle : XIXème
Datation :

Auteur de l'œuvre :
Réemploi :

Commentaire historique :

DESCRIPTION

Matériaux gros œuvre : granite
Matériaux de couverture : ardoise
Type de couverture : toit en bâtière
Escalier extérieur :

Energie employée :
Dimensions :
Etat de conservation : état moyen

Commentaire descriptif : grange avec un four de plan carré accolé au mur pignon. Les ouvertures ont un encadrement de brique.

Protection : édifice non protégé
Statut : propriété privée
Propriétaire : propriétaire privé

Site, secteur ou zone de protection :
Visite : fermé au public

Références photographiques : ph2324500403B
Sources en archives :
Bibliographie :

Accusé de réception en préfecture
023-200034825-20191024-180_19-DE
Date de télétransmission : 06/11/2019
Date de réception préfecture : 06/11/2019



Accusé de réception en préfecture
023-200034825-20191024-180_19-DE
Date de télétransmission : 06/11/2019
Date de réception préfecture : 06/11/2019

Identifiant dossier : 23245005
n°PLU : 32

Identifiant sous-dossier : 2324500501

Date d'enquête : 2005
Noms des rédacteurs : C.Dubreuil;C.Ribouleau
Nature de l'étude : pré-inventaire

Copyright : Conseil Général de la Creuse, 2005
Nature du dossier : ensemble ; avec sous-dossier

Dénomination : forge
Complément dénomination :

Vocable :
Parties constituantes :
Éléments remarquables :

Région : Limousin
Pays : Pays de Guéret
Canton : SAINT VAURY
Commune : ST SULPICE LE GUERETOIS
N°INSEE : 245
Lieu-dit : Le Theix
Milieu d'implantation : en village

Département : Creuse
Communauté de communes : Guéret St Vaury
Nom du cours d'eau :
Précisions sur la localisation : dans la principale longeant l'ancienne voie de chemin de fer.

Références cadastrales : section A2, 454
Zone Lambert : Lambert2
Coordonnées Lambert : 561638.798 X ;
136903.123 Y

Coordonnées WGS84 : lon : 1 50 ' 21,16082" ; lat :
46 13 ' 52,25660"

Adresse : n 68, Le Theix

Dénomination dossier : village

HISTORIQUE

Siècle : XXème
Datation :

Auteur de l'œuvre :
Réemploi :

Commentaire historique :

DESCRIPTION

Matériaux gros œuvre : granite
Matériaux de couverture : ardoise
Type de couverture : toit en bâtière
Escalier extérieur :

Energie employée :
Dimensions :
Etat de conservation : état moyen

Commentaire descriptif : Cette forge est un bâtiment à un niveau dont les ouvertures possèdent un linteau métallique à fleurettes. A l'intérieur, tout les outils sont encore en place : la forge, le tramail, la bascule...

Protection : édifice non protégé
Statut : propriété privée
Propriétaire : propriétaire privé

Site, secteur ou zone de protection :
Visite : fermé au public

Références photographiques : ph2324500501APGSV-1 ; ph2324500501APGSV-2 ; ph2324500501APGSV-3 ;
ph2324500501APGSV-4 ; ph2324500501APGSV-5 ; ph2324500501APGSV-6 ; ph2324500501APGSV-7

Sources en archives :

Bibliographie :

Accusé de réception en préfecture
023-200034825-20191024-180_19-DE
Date de télétransmission : 06/11/2019
Date de réception préfecture : 06/11/2019



Accusé de réception en préfecture
023-200034825-20191024-180_19-DE
Date de télétransmission : 06/11/2019
Date de réception préfecture : 06/11/2019

Identifiant dossier : 23245005
n° PLU : 33

Identifiant sous-dossier : 2324500502

Date d'enquête : 2005
Noms des rédacteurs : C.Dubreuil;C.Riboulean
Nature de l'étude : pré-inventaire

Copyright :Conseil Général de la Creuse, 2005
Nature du dossier : ensemble ; avec sous-dossier

Dénomination : maison
Complément dénomination :

Vocable :
Parties constituantes :
Éléments remarquables : linteau daté

Région : Limousin
Pays : Pays de Guéret
Canton : SAINT VAURY
Commune : ST SULPICE LE GUERETOIS
N°INSEE : 245
Lieu-dit : Le Theix
Milieu d'implantation : en village

Département : Creuse
Communauté de communes : Guéret St Vaury
Nom du cours d'eau :
Précisions sur la localisation : dans la principale longeant l'ancienne voie de chemin de fer.

Références cadastrales : section A2, 1896
Zone Lambert : Lambert2
Coordonnées Lambert : 561464.634 X ;
136948.343 Y

Coordonnées WGS84 : lon : 1 50 ' 13,1906" ; lat :
46 13 ' 53,68537"

Adresse : n 88, Le Theix

Dénomination dossier : village

HISTORIQUE

Siècle : XIXème
Datation : 1885

Auteur de l'œuvre :
Réemploi :

Commentaire historique :

DESCRIPTION

Matériaux gros œuvre : granite et brique
Matériaux de couverture : ardoise
Type de couverture : toit en bâtière
Escalier extérieur :

Energie employée :
Dimensions :
Etat de conservation : bon état

Commentaire descriptif : Maison à 4 travées et 2 niveaux. Le soubassement du mur est en pierre de taille. Les ouvertures possèdent un encadrement avec une alternance de brique et de granite. La clef du linteau incurvé est en granite et passante. Le linteau de la porte est gravé de la date "1885". Les angles portent un chaînage de granite. La corniche de granite est en doucine.

Protection : édifice non protégé
Statut : propriété privée
Propriétaire : propriétaire privé

Site, secteur ou zone de protection :
Visite : fermé au public

Références photographiques : ph2324500502
Sources en archives :
Bibliographie :



Accusé de réception en préfecture
023-200034825-20191024-180_19-DE
Date de télétransmission : 06/11/2019
Date de réception préfecture : 06/11/2019

Identifiant dossier : 23245005
n° PLU : 34

Identifiant sous-dossier : 2324500503

Date d'enquête : 2005
Noms des rédacteurs : C.Dubreuil;C.Riboulean
Nature de l'étude : pré-inventaire

Copyright : Conseil Général de la Creuse, 2005
Nature du dossier : ensemble ; avec sous-dossier

Dénomination : gare
Complément dénomination :

Vocabulaire :
Parties constituantes :
Éléments remarquables :

Région : Limousin
Pays : Pays de Guéret
Canton : SAINT VAURY
Commune : ST SULPICE LE GUERETOIS
N°INSEE : 245
Lieu-dit : Le Theix
Milieu d'implantation : en village

Département : Creuse
Communauté de communes : Guéret St Vaury
Nom du cours d'eau :
Précisions sur la localisation : dans la principale longeant l'ancienne voie de chemin de fer.

Références cadastrales : section A2, 1666
Zone Lambert : Lambert2
Coordonnées Lambert : 561410.166 X ;
136952.043 Y

Coordonnées WGS84 : lon : 1 50 ' 10,47592" ; lat :
46 13 ' 53,79398"

Adresse :

Dénomination dossier : village

HISTORIQUE

Siècle : XIXème
Datation :

Auteur de l'œuvre :
Réemploi :

Commentaire historique :

DESCRIPTION

Matériaux gros œuvre : granite et enduit
Matériaux de couverture : ardoise
Type de couverture : toit en bâtière
Escalier extérieur :

Energie employée :
Dimensions :
Etat de conservation : bon état

Commentaire descriptif : Ancienne gare réaménagée en habitation avec : la gare elle-même, la lampisterie et un bâtiment de stockage. La gare est à 2 niveaux séparés par un bandeau passant. Le soubassement du mur est en pierre de taille. Les ouvertures et les angles sont à chaînage de granite. Une plaque de granite indique : "St Sulpice-Anzème". La lampisterie est un petit bâtiment carré avec des persiennes en haut du mur.

Protection : édifice non protégé
Statut : propriété privée
Propriétaire : propriétaire privé

Site, secteur ou zone de protection :
Visite : fermé au public

Références photographiques : ph2324500503-1 ; ph2324500503-2 ; ph2324500503-3 ; ph2324500503-4
Sources en archives :
Bibliographie :

Accusé de réception en préfecture
023-200034825-20191024-180_19-DE
Date de télétransmission : 06/11/2019
Date de réception préfecture : 06/11/2019



Accusé de réception en préfecture
023-200034825-20191024-180_19-DE
Date de télétransmission : 06/11/2019
Date de réception préfecture : 06/11/2019

Identifiant dossier : 23245005
n° PLU : 35

Identifiant sous-dossier : 2324500504

Date d'enquête : 2005
Noms des rédacteurs : C.Dubreuil;C.Ribouleau
Nature de l'étude : pré-inventaire

Copyright : Conseil Général de la Creuse, 2005
Nature du dossier : ensemble ; avec sous-dossier

Dénomination : maison
Complément dénomination :

Vocable :
Parties constituantes :
Éléments remarquables :

Région : Limousin
Pays : Pays de Guéret
Canton : SAINT VAURY
Commune : ST SULPICE LE GUERETOIS
N°INSEE : 245
Lieu-dit : Le Theix

Département : Creuse
Communauté de communes : Guéret St Vaury
Milieu d'implantation : en village
Nom du cours d'eau :
Précisions sur la localisation : au milieu du village.

Références cadastrales : section A2, 629
Zone Lambert : Lambert2
Coordonnées Lambert : 561754.472 X ;
136985.951 Y

Coordonnées WGS84 : lon : 1 50 ' 26,53498" ; lat :
46 13 ' 54,96298"

Adresse :

Dénomination dossier : village

HISTORIQUE

Siècle : XIXème
Datation :

Auteur de l'œuvre :
Réemploi :

Commentaire historique :

DESCRIPTION

Matériaux gros œuvre : granite
Matériaux de couverture : tuile mécanique
Type de couverture : toit en bâtière
Escalier extérieur : escalier extérieur

Energie employée :
Dimensions :
Etat de conservation : bon état

Commentaire descriptif : petite maison à 2 niveaux et 3 travées. Sur la façade, un escalier extérieur perpendiculaire au mur mène à l'étage. Les ouvertures du rez-de-chaussé possèdent un chaînage de granite. Celles de l'étage ont un encadrement en moellons de granite.

Protection : édifice non protégé
Statut : propriété privée
Propriétaire : propriétaire privé

Site, secteur ou zone de protection :
Visite : fermé au public

Références photographiques : ph2324500504

Sources en archives :

Bibliographie :

Accusé de réception en préfecture
023-200034825-20191024-180_19-DE
Date de télétransmission : 06/11/2019
Date de réception préfecture : 06/11/2019



Accusé de réception en préfecture
023-200034825-20191024-180_19-DE
Date de télétransmission : 06/11/2019
Date de réception préfecture : 06/11/2019

Identifiant dossier : 23245005
n° PLU : 36

Identifiant sous-dossier : 2324500505

Date d'enquête : 2005
Noms des rédacteurs : C.Dubreuil;C.Ribouleau
Nature de l'étude : pré-inventaire

Copyright : Conseil Général de la Creuse, 2005
Nature du dossier : ensemble ; avec sous-dossier

Dénomination : puits
Complément dénomination :

Vocable :
Parties constituantes :
Éléments remarquables :

Région : Limousin
Pays : Pays de Guéret
Canton : SAINT VAURY
Commune : ST SULPICE LE GUERETOIS
N°INSEE : 245
Lieu-dit : Le Theix

Département : Creuse
Communauté de communes : Guéret St Vaury
Milieu d'implantation : en village
Nom du cours d'eau :
Précisions sur la localisation : au milieu du village.

Références cadastrales : section A2, 1720
Zone Lambert : Lambert2
Coordonnées Lambert : 561564.677 X ;
136932.660Y

Coordonnées WGS84 : lon : 1 50 ' 17,69284" ; lat :
46 13 ' 53,19804"

Adresse :

Dénomination dossier : village

HISTORIQUE

Siècle : début XXème
Datation :

Auteur de l'œuvre :
Réemploi :

Commentaire historique :

DESCRIPTION

Matériaux gros œuvre : brique
Matériaux de couverture : dalle de ciment
Type de couverture : toit à un versant
Escalier extérieur :

Energie employée :
Dimensions :
Etat de conservation : état moyen

Commentaire descriptif : puits à guérite de plan rectangulaire avec un pan coupé, entièrement en brique.
L'ouverture du puits se fait par ce pan coupé.

Protection : édifice non protégé
Statut : propriété privée
Propriétaire : propriétaire privé

Site, secteur ou zone de protection :
Visite : fermé au public

Références photographiques : ph2324500505
Sources en archives :
Bibliographie :

Accusé de réception en préfecture
023-200034825-20191024-180_19-DE
Date de télétransmission : 06/11/2019
Date de réception préfecture : 06/11/2019



Accusé de réception en préfecture
023-200034825-20191024-180_19-DE
Date de télétransmission : 06/11/2019
Date de réception préfecture : 06/11/2019

Identifiant dossier : 23245005
n° PLU : 37

Identifiant sous-dossier : 2324500506

Date d'enquête : 2005
Noms des rédacteurs : C.Dubreuil;C.Ribouleau
Nature de l'étude : pré-inventaire

Copyright :Conseil Général de la Creuse, 2005
Nature du dossier : ensemble ; avec sous-dossier

Dénomination : ancienne forge
Complément dénomination :

Vocable :
Parties constituantes :
Éléments remarquables :

Région : Limousin
Pays : Pays de Guéret
Canton : SAINT VAURY
Commune : ST SULPICE LE GUERETOIS
N°INSEE : 245
Lieu-dit : Le Theix

Département : Creuse
Communauté de communes : Guéret St Vaury
Milieu d'implantation : en village
Nom du cours d'eau :
Précisions sur la localisation : au milieu du village.

Références cadastrales : section A2, 465
Zone Lambert : Lambert2
Coordonnées Lambert : 561687.643 X ;
136950.961 Y

Coordonnées WGS84 : lon : 1 50 ' 23,42634" ; lat :
46 13 ' 53,81602"

Adresse :

Dénomination dossier : village

HISTORIQUE

Siècle : XIXème
Datation :

Auteur de l'œuvre :
Réemploi :

Commentaire historique :

DESCRIPTION

Matériaux gros œuvre : granite
Matériaux de couverture : tuile mécanique
Type de couverture : toit en bâtière
Escalier extérieur :

Energie employée :
Dimensions :
Etat de conservation : mauvais état

Commentaire descriptif : bâtiment de plan rectangulaire avec un appenti sur le mur pignon et 2 niveaux d'élévation. Sur la façade principale les ouvertures sont à encadrement de brique.

Protection : édifice non protégé
Statut : propriété privée
Propriétaire : propriétaire privé

Site, secteur ou zone de protection :
Visite : fermé au public

Références photographiques : ph2324500506
Sources en archives :
Bibliographie :

Accusé de réception en préfecture
023-200034825-20191024-180_19-DE
Date de télétransmission : 06/11/2019
Date de réception préfecture : 06/11/2019



Accusé de réception en préfecture
023-200034825-20191024-180_19-DE
Date de télétransmission : 06/11/2019
Date de réception préfecture : 06/11/2019

Identifiant dossier : 23245006
n° PLU : 38

Identifiant sous-dossier : 2324500601

Date d'enquête : 2005
Noms des rédacteurs : C.Dubreuil;C.Ribouleau
Nature de l'étude : pré-inventaire

Copyright : Conseil Général de la Creuse, 2005
Nature du dossier : ensemble ; avec sous-dossier

Dénomination : maison
Complément dénomination :

Vocable :
Parties constituantes :
Éléments remarquables :

Région : Limousin
Pays : Pays de Guéret
Canton : SAINT VAURY
Commune : ST SULPICE LE GUERETOIS
N°INSEE : 245
Lieu-dit : Frémont

Département : Creuse
Communauté de communes : Guéret St Vaury
Milieu d'implantation : en village
Nom du cours d'eau :
Précisions sur la localisation : à l'entrée du village

Références cadastrales : section A1, 417
Zone Lambert : Lambert2
Coordonnées Lambert : 561929.931 X ;
136308.427 Y

Coordonnées WGS84 : lon : 1 50 ' 34,92269" ; lat :
46 13 ' 33,5482"

Adresse :

Dénomination dossier : village

HISTORIQUE

Siècle : début XXème
Datation :

Auteur de l'œuvre :
Réemploi :

Commentaire historique :

DESCRIPTION

Matériaux gros œuvre : granite et brique
Matériaux de couverture : ardoise
Type de couverture : toit en bâtière
Escalier extérieur :

Energie employée :
Dimensions :
Etat de conservation : état moyen

Commentaire descriptif : Maison à 2 niveaux. Le soubassement du mur est en pierre de taille. Les fenêtres ont des piedroits en brique et un linteau métallique avec de petites fleurs. Un four à pain de plan carré est accolé au mur pignon.

Protection : édifice non protégé
Statut : propriété privée
Propriétaire : propriétaire privé

Site, secteur ou zone de protection :
Visite : fermé au public

Références photographiques : ph2324500601
Sources en archives :
Bibliographie :

Accusé de réception en préfecture
023-200034825-20191024-180_19-DE
Date de télétransmission : 06/11/2019
Date de réception préfecture : 06/11/2019



Accusé de réception en préfecture
023-200034825-20191024-180_19-DE
Date de télétransmission : 06/11/2019
Date de réception préfecture : 06/11/2019

Identifiant dossier : 23245006
n° PLU : 39

Identifiant sous-dossier : 2324500602

Date d'enquête : 2005
Noms des rédacteurs : C.Dubreuil;C.Ribouleau
Nature de l'étude : pré-inventaire

Copyright : Conseil Général de la Creuse, 2005
Nature du dossier : ensemble ; avec sous-dossier

Dénomination : maison
Complément dénomination :

Vocable :
Parties constituantes :
Éléments remarquables : oculus sculpté

Région : Limousin
Pays : Pays de Guéret
Canton : SAINT VAURY
Commune : ST SULPICE LE GUERETOIS
N°INSEE : 245
Lieu-dit : Frémont

Département : Creuse
Communauté de communes : Guéret St Vaury
Milieu d'implantation : en village
Nom du cours d'eau :
Précisions sur la localisation : au centre du village

Références cadastrales : section A1, 1715
Zone Lambert : Lambert2
Coordonnées Lambert : 561929.931 X ;
136308.427 Y

Coordonnées WGS84 : lon : 1 50 ' 34,92269" ; lat :
46 13 ' 33,5482"

Adresse :

Dénomination dossier : village

HISTORIQUE

Siècle : ?
Datation :

Auteur de l'œuvre :
Réemploi : oculus

Commentaire historique :

DESCRIPTION

Matériaux gros œuvre : granite
Matériaux de couverture : ardoise
Type de couverture : toit en bâtière
Escalier extérieur :

Energie employée :
Dimensions :
Etat de conservation : mauvais état

Commentaire descriptif : petite maison à 2 niveaux. A l'étage, un oculus est décoré de motif de rayon de soleil et d'un cadre en relief.

Protection : édifice non protégé
Statut : propriété privée
Propriétaire : propriétaire privé

Site, secteur ou zone de protection :
Visite : fermé au public

Références photographiques : ph2324500602-1 ; ph2324500602-2

Sources en archives :

Bibliographie :

Accusé de réception en préfecture
023-200034825-20191024-180_19-DE
Date de télétransmission : 06/11/2019
Date de réception préfecture : 06/11/2019



Accusé de réception en préfecture
023-200034825-20191024-180_19-DE
Date de téléransmission : 06/11/2019
Date de réception préfecture : 06/11/2019

Identifiant dossier : 23245006
n° PLU : 40

Identifiant sous-dossier : 2324500603

Date d'enquête : 2005
Noms des rédacteurs : C.Dubreuil;C.Ribouleau
Nature de l'étude : pré-inventaire

Copyright : Conseil Général de la Creuse, 2005
Nature du dossier : ensemble ; avec sous-dossier

Dénomination : grange
Complément dénomination :

Vocable :
Parties constituantes :
Éléments remarquables : linteau daté

Région : Limousin
Pays : Pays de Guéret
Canton : SAINT VAURY
Commune : ST SULPICE LE GUERETOIS
N°INSEE : 245
Lieu-dit : Frémont

Département : Creuse
Communauté de communes : Guéret St Vaury
Milieu d'implantation : en village
Nom du cours d'eau :
Précisions sur la localisation : au centre du village

Références cadastrales : section A1, 409
Zone Lambert : Lambert2
Coordonnées Lambert : 561928.574 X ;
136368.378 Y

Coordonnées WGS84 : lon : 1 50 ' 34,84180" ; lat :
46 13 ' 34,99626"

Adresse :

Dénomination dossier : village

HISTORIQUE

Siècle : XIXème
Datation : 1889

Auteur de l'œuvre :
Réemploi :

Commentaire historique :

DESCRIPTION

Matériaux gros œuvre : granite
Matériaux de couverture : tôle ondulée
Type de couverture : toit à un versant
Escalier extérieur :

Energie employée :
Dimensions :
Etat de conservation : état moyen

Commentaire descriptif : grange portant une porte avec un linteau droit de granite, gravé de l'inscription :
"1889PJ"

Protection : édifice non protégé
Statut : propriété privée
Propriétaire : propriétaire privé

Site, secteur ou zone de protection :
Visite : fermé au public

Références photographiques : ph2324500603
Sources en archives :
Bibliographie :

Accusé de réception en préfecture
023-200034825-20191024-180_19-DE
Date de télétransmission : 06/11/2019
Date de réception préfecture : 06/11/2019



Accusé de réception en préfecture
023-200034825-20191024-180_19-DE
Date de télétransmission : 06/11/2019
Date de réception préfecture : 06/11/2019

Identifiant dossier : 23245006
n° PLU : 41

Identifiant sous-dossier : 2324500604

Date d'enquête : 2005
Noms des rédacteurs : C.Dubreuil;C.Ribouleau
Nature de l'étude : pré-inventaire

Copyright : Conseil Général de la Creuse, 2005
Nature du dossier : ensemble ; avec sous-dossier

Dénomination : grange
Complément dénomination :

Vocable :
Parties constituantes :
Éléments remarquables : linteau daté

Région : Limousin
Pays : Pays de Guéret
Canton : SAINT VAURY
Commune : ST SULPICE LE GUERETOIS
N°INSEE : 245
Lieu-dit : Frémont

Département : Creuse
Communauté de communes : Guéret St Vaury
Milieu d'implantation : en village
Nom du cours d'eau :
Précisions sur la localisation : au centre du village

Références cadastrales : section A1, 419
Zone Lambert : Lambert2
Coordonnées Lambert : 561975.530 X ;
136312.603 Y

Coordonnées WGS84 : lon : 1 50 ' 37,4939" ; lat :
46 13 ' 33,19936"

Adresse :

Dénomination dossier : village

HISTORIQUE

Siècle : XXème
Datation : 1907

Auteur de l'œuvre :
Réemploi :

Commentaire historique :

DESCRIPTION

Matériaux gros œuvre : granite
Matériaux de couverture : ardoise
Type de couverture : toit en bâtière
Escalier extérieur :

Energie employée :
Dimensions :
Etat de conservation : bon état

Commentaire descriptif : grange portant une porte avec un linteau droit de granite, gravé des inscriptions dans des cartouches : "PP" et "1907"

Protection : édifice non protégé
Statut : propriété privée
Propriétaire : propriétaire privé

Site, secteur ou zone de protection :
Visite : fermé au public

Références photographiques : ph2324500604-1 ; ph2324500604-2

Sources en archives :

Bibliographie :

Accusé de réception en préfecture
023-200034825-20191024-180_19-DE
Date de télétransmission : 06/11/2019
Date de réception préfecture : 06/11/2019



Accusé de réception en préfecture
023-200034825-20191024-180_19-DE
Date de télétransmission : 06/11/2019
Date de réception préfecture : 06/11/2019

Identifiant dossier : 23245007
n° PLU : 42

Identifiant sous-dossier : 2324500701

Date d'enquête : 2005
Noms des rédacteurs : C.Dubreuil;C.Ribouleau
Nature de l'étude : pré-inventaire

Copyright : Conseil Général de la Creuse, 2005
Nature du dossier : ensemble ; avec sous-dossier

Dénomination : grange
Complément dénomination :

Vocable :
Parties constituantes :
Éléments remarquables : croix sculptée

Région : Limousin
Pays : Pays de Guéret
Canton : SAINT VAURY
Commune : ST SULPICE LE GUERETOIS
N°INSEE : 245
Lieu-dit : Cherchory
Milieu d'implantation : en village

Département : Creuse
Communauté de communes : Guéret St Vaury
Nom du cours d'eau :
Précisions sur la localisation : à l'entrée du village,
sur la gauche

Références cadastrales : section A1, 111
Zone Lambert : Lambert2
Coordonnées Lambert : 561644.135 X ;
135882.033 Y

Coordonnées WGS84 : lon : 1 50 ' 21,71180" ; lat :
46 13 ' 19,18614"

Adresse :

Dénomination dossier : village

HISTORIQUE

Siècle : XIXème
Datation :
Auteur de l'œuvre :

Réemploi : porte en plein cintre avec une croix
sculptée

Commentaire historique :

DESCRIPTION

Matériaux gros œuvre : granite
Matériaux de couverture : ardoise
Type de couverture : toit en bâtière
Escalier extérieur :

Energie employée :
Dimensions :
Etat de conservation : état moyen

Commentaire descriptif : grange avec sur le mur gouttereau, 3 portes dont l'une est en plein cintre, moulurée et sculptée d'une croix en relief. Sur le mur pignon, on voit nettement que le toit a été réhaussé.

Protection : édifice non protégé
Statut : propriété privée
Propriétaire : propriétaire privé

Site, secteur ou zone de protection :
Visite : fermé au public

Références photographiques : ph2324500701-1 ; ph2324500701-2 ; ph2324500701-3 ; ph2324500701-4

Sources en archives : Sources d'archives

Bibliographie :

Bibliographie

Accusé de réception en préfecture
023-200034825-20191024-180_19-DE
Date de télétransmission : 06/11/2019
Date de réception préfecture : 06/11/2019



Accusé de réception en préfecture
023-200034825-20191024-180_19-DE
Date de télétransmission : 06/11/2019
Date de réception préfecture : 06/11/2019

Identifiant dossier : 23245007
n° PLU : 43

Identifiant sous-dossier : 2324500702

Date d'enquête : 2005
Noms des rédacteurs : C.Dubreuil;C.Riboulean
Nature de l'étude : pré-inventaire

Copyright : Conseil Général de la Creuse, 2005
Nature du dossier : ensemble ; avec sous-dossier

Dénomination : grange
Complément dénomination :

Vocabulaire :
Parties constituantes :
Éléments remarquables : linteau daté

Région : Limousin
Pays : Pays de Guéret
Canton : SAINT VAURY
Commune : ST SULPICE LE GUERETOIS
N°INSEE : 245
Lieu-dit : Cherchory
Milieu d'implantation : en village

Département : Creuse
Communauté de communes : Guéret St Vaury
Nom du cours d'eau :
Précisions sur la localisation : à l'entrée du village,
sur la droite

Références cadastrales : section A1, 110
Zone Lambert : Lambert2
Coordonnées Lambert : 561644.135 X ;
135882.033 Y

Coordonnées WGS84 : lon : 1 50 ' 21,71180" ; lat :
46 13 ' 19,18614"

Adresse :

Dénomination dossier : village

HISTORIQUE

Siècle : XXème
Datation : 1902

Auteur de l'œuvre :
Réemploi :

Commentaire historique :

DESCRIPTION

Matériaux gros œuvre : granite
Matériaux de couverture : ardoise
Type de couverture : toit en bâtière
Escalier extérieur :

Energie employée :
Dimensions :
Etat de conservation : bon état

Commentaire descriptif : grange avec une porte dont le linteau en bois porte la date "1902"

Protection : édifice non protégé
Statut : propriété privée
Propriétaire : propriétaire privé

Site, secteur ou zone de protection :
Visite : fermé au public

Références photographiques : ph2324500702-1 ; ph2324500702-2

Sources en archives : Sources d'archives

Bibliographie :

Bibliographie



Accusé de réception en préfecture
023-200034825-20191024-180_19-DE
Date de télétransmission : 06/11/2019
Date de réception préfecture : 06/11/2019

Identifiant dossier : 23245007
n° PLU : 44

Identifiant sous-dossier : 2324500703

Date d'enquête : 2005
Noms des rédacteurs : C.Dubreuil;C.Ribouleau
Nature de l'étude : pré-inventaire

Copyright : Conseil Général de la Creuse, 2005
Nature du dossier : ensemble ; avec sous-dossier

Dénomination : puits
Complément dénomination :

Vocable :
Parties constituantes :
Éléments remarquables :

Région : Limousin
Pays : Pays de Guéret
Canton : SAINT VAURY
Commune : ST SULPICE LE GUERETOIS
N°INSEE : 245
Lieu-dit : Cherchory

Département : Creuse
Communauté de communes : Guéret St Vaury
Milieu d'implantation : en village
Nom du cours d'eau :
Précisions sur la localisation : dans le village au n 4

Références cadastrales : section A1, 112
Zone Lambert : Lambert2
Coordonnées Lambert : 561595.600 X ;
135908.977 Y

Coordonnées WGS84 : lon : 1 50 ' 19,43905" ; lat :
46 13 ' 20,4884"

Adresse : n 4, Cherchory

Dénomination dossier : village

HISTORIQUE

Siècle : XIXème
Datation :

Auteur de l'œuvre :
Réemploi :

Commentaire historique :

DESCRIPTION

Matériaux gros œuvre : granite
Matériaux de couverture :
Type de couverture :
Escalier extérieur :

Energie employée :
Dimensions :
Etat de conservation : état moyen

Commentaire descriptif : puits à poulie dont la margelle maçonnée est très haute. La potence est fait de 3 barres métalliques courbées se rejoignant au sommet pour fixer une poulie.

Protection : édifice non protégé
Statut : propriété privée
Propriétaire : propriétaire privé

Site, secteur ou zone de protection :
Visite : fermé au public

Références photographiques : ph2324500703
Sources en archives : Sources d'archives
Bibliographie :

Bibliographie

Accusé de réception en préfecture
023-200034825-20191024-180_19-DE
Date de télétransmission : 06/11/2019
Date de réception préfecture : 06/11/2019



Accusé de réception en préfecture
023-200034825-20191024-180_19-DE
Date de télétransmission : 06/11/2019
Date de réception préfecture : 06/11/2019

Identifiant dossier : 23245008
n° PLU : 45

Identifiant sous-dossier : 2324500801

Date d'enquête : 2005
Noms des rédacteurs : C.Dubreuil;C.Ribouleau
Nature de l'étude : pré-inventaire

Copyright : Conseil Général de la Creuse, 2005
Nature du dossier : ensemble ; avec sous-dossier

Dénomination : maison
Complément dénomination :

Vocabulaire :
Parties constituantes :
Éléments remarquables : fenêtre à fronton
triangulaire et mouluration

Région : Limousin
Pays : Pays de Guéret
Canton : SAINT VAURY
Commune : ST SULPICE LE GUERETOIS
N°INSEE : 245
Lieu-dit : Noyen
Milieu d'implantation : en village

Département : Creuse
Communauté de communes : Guéret St Vaury
Nom du cours d'eau :
Précisions sur la localisation : à l'entrée du village,
dans la rue principale

Références cadastrales : section A3, 1141
Zone Lambert : Lambert2
Coordonnées Lambert : 560849.094 X ;
135247.969 Y

Coordonnées WGS84 : lon : 1 49 ' 44,80435" ; lat :
46 12 ' 58,48499"

Adresse :

Dénomination dossier : village

HISTORIQUE

Siècle : début XXème
Datation :
Auteur de l'œuvre :

Réemploi : fenêtre à fronton triangulaire et
mouluration

Commentaire historique :

DESCRIPTION

Matériaux gros œuvre : granite
Matériaux de couverture : ardoise
Type de couverture : toit en bâtière
Escalier extérieur :

Energie employée :
Dimensions :
Etat de conservation : état moyen

Commentaire descriptif : maison à 2 niveaux et 2 travées. Au rez-de-chaussée, les ouvertures ont un encadrement de brique. A l'étage, la fenêtre possède un encadrement de granite mouluré avec un fronton triangulaire et un appui-main mouluré.

Protection : édifice non protégé
Statut : propriété privée
Propriétaire : propriétaire privé

Site, secteur ou zone de protection :
Visite : fermé au public

Références photographiques : ph2324500801-1 ; ph2324500801-2

Sources en archives : Sources d'archives

Bibliographie :

Bibliographie

Accusé de réception en préfecture
023-200034825-20191024-180_19-DE
Date de télétransmission : 06/11/2019
Date de réception préfecture : 06/11/2019



Accusé de réception en préfecture
023-200034825-20191024-180_19-DE
Date de télétransmission : 06/11/2019
Date de réception préfecture : 06/11/2019

Identifiant dossier : 23245008
n° PLU : 46

Identifiant sous-dossier : 2324500802

Date d'enquête : 2005
Noms des rédacteurs : C.Dubreuil;C.Ribouleau
Nature de l'étude : pré-inventaire

Copyright : Conseil Général de la Creuse, 2005
Nature du dossier : ensemble ; avec sous-dossier

Dénomination : maison
Complément dénomination :

Vocable :
Parties constituantes :
Éléments remarquables : linteau à accolade

Région : Limousin
Pays : Pays de Guéret
Canton : SAINT VAURY
Commune : ST SULPICE LE GUERETOIS
N°INSEE : 245
Lieu-dit : Noyen
Milieu d'implantation : en village

Département : Creuse
Communauté de communes : Guéret St Vaury
Nom du cours d'eau :
Précisions sur la localisation : à l'entrée du village,
dans la rue principale

Références cadastrales : section A3, 1142
Zone Lambert : Lambert2
Coordonnées Lambert : 560849.094 X ;
135247.969 Y

Coordonnées WGS84 : lon : 1 49 ' 44,80435" ; lat :
46 12 ' 58,48499"

Adresse :

Dénomination dossier : village

HISTORIQUE

Siècle : début XXème
Datation :

Auteur de l'œuvre :
Réemploi : linteau à accolade

Commentaire historique :

DESCRIPTION

Matériaux gros œuvre : granite
Matériaux de couverture : tuile mécanique
Type de couverture : toit en bâtière
Escalier extérieur :

Energie employée :
Dimensions :
Etat de conservation : bon état

Commentaire descriptif : maison dont la porte d'entrée possède un linteau en accolade utilisé en réemploi.

Protection : édifice non protégé
Statut : propriété privée
Propriétaire : propriétaire privé

Site, secteur ou zone de protection :
Visite : fermé au public


Références photographiques : ph2324500802-1 ; ph2324500802-2

Sources en archives : Sources d'archives

Bibliographie :

Bibliographie

Accusé de réception en préfecture
023-200034825-20191024-180_19-DE
Date de télétransmission : 06/11/2019
Date de réception préfecture : 06/11/2019



Accusé de réception en préfecture
023-200034825-20191024-180_19-DE
Date de télétransmission : 06/11/2019
Date de réception préfecture : 06/11/2019

Identifiant dossier : 23245008
n° PLU : 47

Identifiant sous-dossier : 2324500803

Date d'enquête : 2005
Noms des rédacteurs : C.Dubreuil;C.Ribouleau
Nature de l'étude : pré-inventaire

Copyright : Conseil Général de la Creuse, 2005
Nature du dossier : ensemble ; avec sous-dossier

Dénomination : maison
Complément dénomination :

Vocable :
Parties constituantes :
Éléments remarquables : fenêtre à encadrement mouluré

Région : Limousin
Pays : Pays de Guéret
Canton : SAINT VAURY
Commune : ST SULPICE LE GUERETOIS
N°INSEE : 245
Lieu-dit : Noyen
Milieu d'implantation : en village

Département : Creuse
Communauté de communes : Guéret St Vaury
Nom du cours d'eau :
Précisions sur la localisation : à l'entrée du village, dans la rue principale

Références cadastrales : section A3, 1149
Zone Lambert : Lambert2
Coordonnées Lambert : 560810.514 X ; 135240.411 Y

Coordonnées WGS84 : lon : 1 49 ' 43,655" ; lat : 46 12 ' 58,23212"

Adresse :

Dénomination dossier : village

HISTORIQUE

Siècle : XIXème
Datation :

Auteur de l'œuvre :
Réemploi : fenêtre à encadrement mouluré

Commentaire historique :

DESCRIPTION

Matériaux gros œuvre : granite
Matériaux de couverture : ardoise
Type de couverture : toit en bâtière
Escalier extérieur :

Energie employée :
Dimensions :
Etat de conservation : remanié

Commentaire descriptif : 2 maisons transformées en une seul. La première avait une travée et 2 niveaux. Au rez-de-chaussée, la porte a été transformée en fenêtre. A l'étage, la fenêtre possède un encadrement mouluré utilisé en réemploi. La deuxième maison était à 2 travées et 2 niveaux et les encadrements de ses ouvertures portent un chaînage en granite.

Protection : édifice non protégé
Statut : propriété privée
Propriétaire : propriétaire privé

Site, secteur ou zone de protection :
Visite : fermé au public

Références photographiques : ph2324500803-1 ; ph2324500803-2

Sources en archives : Sources d'archives

Bibliographie :

Bibliographie

Accusé de réception en préfecture
023-200034825-20191024-180_19-DE
Date de télétransmission : 06/11/2019
Date de réception préfecture : 06/11/2019



Accusé de réception en préfecture
023-200034825-20191024-180_19-DE
Date de télétransmission : 06/11/2019
Date de réception préfecture : 06/11/2019

Identifiant dossier : 23245008
n°PLU : 48-A

Identifiant sous-dossier : 2324500804A

Date d'enquête : 2005
Noms des rédacteurs : C.Dubreuil;C.Riboulean
Nature de l'étude : pré-inventaire

Copyright : Conseil Général de la Creuse, 2005
Nature du dossier : ensemble ; avec sous-dossier

Dénomination : ferme
Complément dénomination :

Vocable :
Parties constituantes :
Éléments remarquables : maison avec four à pain

Région : Limousin
Pays : Pays de Guéret
Canton : SAINT VAURY
Commune : ST SULPICE LE GUERETOIS
N°INSEE : 245
Lieu-dit : Noyen
Milieu d'implantation : en village

Département : Creuse
Communauté de communes : Guéret St Vaury
Nom du cours d'eau :
Précisions sur la localisation : dans la rue principale, prendre à droite

Références cadastrales : section A3, 1890
Zone Lambert : Lambert2
Coordonnées Lambert : 560853.013 X ;
135198.920 Y

Coordonnées WGS84 : lon : 1 49 ' 45,199" ; lat : 46
12 ' 56,89721"

Adresse :

Dénomination dossier : village

HISTORIQUE

Siècle : XIXème
Datation : 1896

Auteur de l'œuvre :
Réemploi :

Commentaire historique :

DESCRIPTION

Matériaux gros œuvre : granite et enduit
Matériaux de couverture : tuile mécanique
Type de couverture : toit en bâtière
Escalier extérieur :

Energie employée :
Dimensions :
Etat de conservation : mauvais état

Commentaire descriptif : petite maison à 1 niveaux. Les ouvertures possèdent des piedsroits en brique passant entre elles et un linteau de granite monolithe. Le linteau de la porte est gravé de la date "1896". Sur le mur pignon, traces d'un four à pain aujourd'hui disparu.

Protection : édifice non protégé
Statut : propriété privée
Propriétaire : propriétaire privé

Site, secteur ou zone de protection :
Visite : fermé au public

Références photographiques : ph2324500804A-1 ; ph2324500804A-2 ; ph2324500804A-3

Sources en archives : Sources d'archives

Bibliographie :

Bibliographie

Accusé de réception en préfecture
023-200034825-20191024-180_19-DE
Date de télétransmission : 06/11/2019
Date de réception préfecture : 06/11/2019



Accusé de réception en préfecture
023-200034825-20191024-180_19-DE
Date de télétransmission : 06/11/2019
Date de réception préfecture : 06/11/2019

Identifiant dossier : 23245008
n° PLU : 48-B

Identifiant sous-dossier : 2324500804B

Date d'enquête : 2005
Noms des rédacteurs : C.Dubreuil;C.Riboulean
Nature de l'étude : pré-inventaire

Copyright : Conseil Général de la Creuse, 2005
Nature du dossier : ensemble ; avec sous-dossier

Dénomination : ferme
Complément dénomination :

Vocable :
Parties constituantes :
Éléments remarquables : grange

Région : Limousin
Pays : Pays de Guéret
Canton : SAINT VAURY
Commune : ST SULPICE LE GUERETOIS
N°INSEE : 245
Lieu-dit : Noyen
Milieu d'implantation : en village

Département : Creuse
Communauté de communes : Guéret St Vaury
Nom du cours d'eau :
Précisions sur la localisation : dans la rue principale, prendre à droite

Références cadastrales : section A3, 1890
Zone Lambert : Lambert2
Coordonnées Lambert : 560853.013 X ;
135198.920 Y

Coordonnées WGS84 : lon : 1 49 ' 45,199" ; lat : 46
12 ' 56,89721"

Adresse :

Dénomination dossier : village

HISTORIQUE

Siècle : XIXème
Datation : 1897

Auteur de l'œuvre :
Réemploi :

Commentaire historique :

DESCRIPTION

Matériaux gros œuvre : granite et enduit
Matériaux de couverture : ardoise
Type de couverture : toit en bâtière
Escalier extérieur :

Energie employée :
Dimensions :
Etat de conservation : bon état

Commentaire descriptif : Grande grange à 3 ouvertures. L'axe central est souligné par la présence de la grande porte à linteau de bois gravé de la date "1897". Les murs sont enduit. Le mur se termine par une corniche de brique en dents de scie.

Protection : édifice non protégé
Statut : propriété privée
Propriétaire : propriétaire privé

Site, secteur ou zone de protection :
Visite : fermé au public

Références photographiques : ph2324500804B-1 ; ph2324500804B-2 ; ph2324500804B-3

Sources en archives : Sources d'archives

Bibliographie :

Bibliographie

Accusé de réception en préfecture
023-200034825-20191024-180_19-DE
Date de télétransmission : 06/11/2019
Date de réception préfecture : 06/11/2019



Accusé de réception en préfecture
023-200034825-20191024-180_19-DE
Date de télétransmission : 06/11/2019
Date de réception préfecture : 06/11/2019

Identifiant dossier : 23245008
n° PLU : 48-C

Identifiant sous-dossier : 2324500804C

Date d'enquête : 2005
Noms des rédacteurs : C.Dubreuil;C.Riboulean
Nature de l'étude : pré-inventaire

Copyright : Conseil Général de la Creuse, 2005
Nature du dossier : ensemble ; avec sous-dossier

Dénomination : ferme
Complément dénomination :

Vocable :
Parties constituantes :
Éléments remarquables : maison

Région : Limousin
Pays : Pays de Guéret
Canton : SAINT VAURY
Commune : ST SULPICE LE GUERETOIS
N°INSEE : 245
Lieu-dit : Noyen
Milieu d'implantation : en village

Département : Creuse
Communauté de communes : Guéret St Vaury
Nom du cours d'eau :
Précisions sur la localisation : dans la rue principale, prendre à droite

Références cadastrales : section A3, 1122
Zone Lambert : Lambert2
Coordonnées Lambert : 560853.013 X ;
135198.920 Y

Coordonnées WGS84 : lon : 1 49 ' 45,199" ; lat : 46
12 ' 56,89721"

Adresse :

Dénomination dossier : village

HISTORIQUE

Siècle : XIXème
Datation :

Auteur de l'œuvre :
Réemploi :

Commentaire historique :

DESCRIPTION

Matériaux gros œuvre : granite
Matériaux de couverture : ardoise
Type de couverture : toit en bâtière
Escalier extérieur :

Energie employée :
Dimensions :
Etat de conservation : bon état

Commentaire descriptif : 2 maisons identiques transformées en une seul. Le module de ces maisons est 2 niveaux et 2 travées. Les ouvertures et les angles sont soulignés par un chaînage de granite. La corniche est composée de 3 assises de brique.

Protection : édifice non protégé
Statut : propriété privée
Propriétaire : propriétaire privé

Site, secteur ou zone de protection :
Visite : fermé au public

Références photographiques : ph2324500804C-1 ; ph2324500804C-2 ; ph2324500804C-3

Sources en archives : Sources d'archives

Bibliographie :

Bibliographie

Accusé de réception en préfecture
023-200034825-20191024-180_19-DE
Date de télétransmission : 06/11/2019
Date de réception préfecture : 06/11/2019



Accusé de réception en préfecture
023-200034825-20191024-180_19-DE
Date de télétransmission : 06/11/2019
Date de réception préfecture : 06/11/2019

Identifiant dossier : 23245009
n° PLU : 49

Identifiant sous-dossier : 2324500901

Date d'enquête : 2005
Noms des rédacteurs : C.Dubreuil;C.Riboulean
Nature de l'étude : pré-inventaire

Copyright : Conseil Général de la Creuse, 2005
Nature du dossier : ensemble ; avec sous-dossier

Dénomination : tramail
Complément dénomination :

Vocable :
Parties constituantes :
Éléments remarquables :

Région : Limousin
Pays : Pays de Guéret
Canton : SAINT VAURY
Commune : ST SULPICE LE GUERETOIS
N°INSEE : 245
Lieu-dit : Les Moulins
Milieu d'implantation : en village

Département : Creuse
Communauté de communes : Guéret St Vaury
Nom du cours d'eau :
Précisions sur la localisation : dernière ferme sur la droite.

Références cadastrales : section C1, 200
Zone Lambert : Lambert2
Coordonnées Lambert : 562310.014 X ;
134276.694 Y

Coordonnées WGS84 : lon : 1 50 ' 53,24968" ; lat :
46 12 ' 27,32706"

Adresse :

Dénomination dossier : village

HISTORIQUE

Siècle : XIXème
Datation :

Auteur de l'œuvre :
Réemploi :

Commentaire historique :

DESCRIPTION

Matériaux gros œuvre : bois
Matériaux de couverture :
Type de couverture :
Escalier extérieur :

Energie employée :
Dimensions :
Etat de conservation : mauvais état

Commentaire descriptif : tramail pour ferrer les chevaux dont il ne reste que les supports en en bois.

Protection : édifice non protégé
Statut : propriété privée
Propriétaire : propriétaire privé

Site, secteur ou zone de protection :
Visite : fermé au public

Références photographiques : ph2324500901
Sources en archives : Sources d'archives
Bibliographie :

Bibliographie

Accusé de réception en préfecture
023-200034825-20191024-180_19-DE
Date de télétransmission : 06/11/2019
Date de réception préfecture : 06/11/2019



Accusé de réception en préfecture
023-200034825-20191024-180_19-DE
Date de télérmission : 06/11/2019
Date de réception préfecture : 06/11/2019

Identifiant dossier : 23245009
n° PLU : 50

Identifiant sous-dossier : 2324500902

Date d'enquête : 2005
Noms des rédacteurs : C.Dubreuil;C.Ribouleau
Nature de l'étude : pré-inventaire

Copyright : Conseil Général de la Creuse, 2005
Nature du dossier : ensemble ; avec sous-dossier

Dénomination : moulin
Complément dénomination :

Vocable :
Parties constituantes :
Éléments remarquables :

Région : Limousin
Pays : Pays de Guéret
Canton : SAINT VAURY
Commune : ST SULPICE LE GUERETOIS
N°INSEE : 245
Lieu-dit : Les Moulins
Milieu d'implantation : en écart

Département : Creuse
Communauté de communes : Guéret St Vaury
Nom du cours d'eau : ruisseau des Planchettes
Précisions sur la localisation : dernière ferme sur la droite, au bout du chemin en allant vers le ruisseau des Planchettes.

Références cadastrales : section C1, 300
Zone Lambert : Lambert2
Coordonnées Lambert : 562355.922 X ;
134220.751 Y

Coordonnées WGS84 : lon : 1 50 ' 55,40748" ; lat :
46 12 ' 25,52440"

Adresse :

Dénomination dossier : village

HISTORIQUE

Siècle : XIXème
Datation :

Auteur de l'œuvre :
Réemploi :

Commentaire historique : le moulin a été en activité jusque dans les années 1940.

DESCRIPTION

Matériaux gros œuvre : granite
Matériaux de couverture : tuile mécanique et uile
plate
Type de couverture : toit en bâtière et toit en croupe
(côté roue)

Escalier extérieur :
Energie employée : eau
Dimensions :
Etat de conservation : désaffecté

Commentaire descriptif : Moulin de plan rectangulaire à 3 niveaux et 4 travées. Sur la partie droite du bâtiment, les ouvertures sont à encadrement de bois à l'étage. Au rez-de-chaussée, à encadrement de granite. A l'intérieur de cette partie, on peut encore voir un four à pain. Sur la partie gauche, les ouvertures sont à encadrement de granite, sauf pour le dernier étage où elles sont en brique. Les meules étaient au rez-de-chaussée, les parties hautes servant aux réserves. La roue a disparu. Le bief existe encore.

Protection : édifice non protégé
Statut : propriété privée
Propriétaire : propriétaire privé

Site, secteur ou zone de protection :
Visite : fermé au public

Références photographiques : ph2324500902-1 ; ph2324500902-2 ; ph2324500902-3 ; ph2324500902-4 ;
ph2324500902-5 ; ph2324500902-6 ; ph2324500902-7

Sources en archives : Sources d'archives

Bibliographie :

Bibliographie

Accusé de réception en préfecture
023-200034825-20191024-180_19-DE
Date de télétransmission : 06/11/2019
Date de réception préfecture : 06/11/2019



Accusé de réception en préfecture
023-200034825-20191024-180_19-DE
Date de télétransmission : 06/11/2019
Date de réception préfecture : 06/11/2019

Identifiant dossier : 23245009
n° PLU : 51

Identifiant sous-dossier : 2324500903

Date d'enquête : 2005
Noms des rédacteurs : C.Dubreuil;C.Ribouleau
Nature de l'étude : pré-inventaire

Copyright : Conseil Général de la Creuse, 2005
Nature du dossier : ensemble ; avec sous-dossier

Dénomination : puits
Complément dénomination :

Vocable :
Parties constituantes :
Éléments remarquables :

Région : Limousin
Pays : Pays de Guéret
Canton : SAINT VAURY
Commune : ST SULPICE LE GUERETOIS
N°INSEE : 245
Lieu-dit : Les Moulins

Département : Creuse
Communauté de communes : Guéret St Vaury
Milieu d'implantation : en village
Nom du cours d'eau :
Précisions sur la localisation : au milieu du village

Références cadastrales : section C1, 287
Zone Lambert : Lambert2
Coordonnées Lambert : 562222.512 X ;
134294.493 Y

Coordonnées WGS84 : lon : 1 50 ' 49,16249" ; lat :
46 12 ' 27,88589"

Adresse :

Dénomination dossier : village

HISTORIQUE

Siècle : XIXème
Datation :

Auteur de l'œuvre :
Réemploi :

Commentaire historique :

DESCRIPTION

Matériaux gros œuvre : granite
Matériaux de couverture : zinc
Type de couverture : toit à 2 pans
Escalier extérieur :

Energie employée :
Dimensions : 170 cm X 160 cm
Etat de conservation : état moyen

Commentaire descriptif : puits à treuil avec une margelle carrée maçonnée en granite. Les joints ont été repris en ciment. La potence est métallique, la manivelle est en queue de cochon. Le zinc du couvrement est très abimé. Un muret de protection a été construit postérieurement.

Protection : édifice non protégé
Statut : propriété publique
Propriétaire : propriété de la commune

Site, secteur ou zone de protection :
Visite : ouvert au public

Références photographiques : ph2324500903
Sources en archives : Sources d'archives
Bibliographie :

Bibliographie

Accusé de réception en préfecture
023-200034825-20191024-180_19-DE
Date de télétransmission : 06/11/2019
Date de réception préfecture : 06/11/2019



Accusé de réception en préfecture
023-200034825-20191024-180_19-DE
Date de télétransmission : 06/11/2019
Date de réception préfecture : 06/11/2019

Identifiant dossier : 23245009
n° PLU : 52

Identifiant sous-dossier : 2324500904

Date d'enquête : 2005
Noms des rédacteurs : C.Dubreuil;C.Ribouleau
Nature de l'étude : pré-inventaire

Copyright : Conseil Général de la Creuse, 2005
Nature du dossier : ensemble ; avec sous-dossier

Dénomination : maison
Complément dénomination :

Vocable :
Parties constituantes :
Éléments remarquables :

Région : Limousin
Pays : Pays de Guéret
Canton : SAINT VAURY
Commune : ST SULPICE LE GUERETOIS
N°INSEE : 245
Lieu-dit : Les Moulins

Département : Creuse
Communauté de communes : Guéret St Vaury
Milieu d'implantation : en village
Nom du cours d'eau :
Précisions sur la localisation : au milieu du village

Références cadastrales : section C1, 286
Zone Lambert : Lambert2
Coordonnées Lambert : 562222.512 X ;
134294.493 Y

Coordonnées WGS84 : lon : 1 50 ' 49,16249" ; lat :
46 12 ' 27,88589"

Adresse : n 29, Les Moulins

Dénomination dossier : village

HISTORIQUE

Siècle : XIXème
Datation :

Auteur de l'œuvre :
Réemploi :

Commentaire historique :

DESCRIPTION

Matériaux gros œuvre : granite
Matériaux de couverture : tuile mécanique
Type de couverture : toit en bâtière
Escalier extérieur :

Energie employée :
Dimensions :
Etat de conservation : mauvais état

Commentaire descriptif : petite maison à 2 niveaux dont le mur a été recouvert de ciment. Au rez-de-chaussée, la porte a un encadrement de granite chanfreiné. La fenêtre de gauche a un encadrement de granite et celle de droite est en brique. A l'étage, les entourages de fenêtres sont en bois.

Protection : édifice non protégé
Statut : propriété privée
Propriétaire : propriétaire privé

Site, secteur ou zone de protection :
Visite : fermé au public

Références photographiques : ph2324500904-1 ; ph2324500904-2

Sources en archives : Sources d'archives

Bibliographie :

Bibliographie

Accusé de réception en préfecture
023-200034825-20191024-180_19-DE
Date de télétransmission : 06/11/2019
Date de réception préfecture : 06/11/2019



Accusé de réception en préfecture
023-200034825-20191024-180_19-DE
Date de télétransmission : 06/11/2019
Date de réception préfecture : 06/11/2019

Identifiant dossier : 23245009
n° PLU : 53

Identifiant sous-dossier : 2324500905

Date d'enquête : 2005
Noms des rédacteurs : C.Dubreuil;C.Riboulean
Nature de l'étude : pré-inventaire

Copyright : Conseil Général de la Creuse, 2005
Nature du dossier : ensemble ; avec sous-dossier

Dénomination : maison
Complément dénomination :

Vocable :
Parties constituantes :
Éléments remarquables :

Région : Limousin
Pays : Pays de Guéret
Canton : SAINT VAURY
Commune : ST SULPICE LE GUERETOIS
N°INSEE : 245
Lieu-dit : Les Moulins
Milieu d'implantation : en village

Département : Creuse
Communauté de communes : Guéret St Vaury
Nom du cours d'eau :
Précisions sur la localisation : au milieu du village,
à côté du n 29

Références cadastrales : section C1, 279
Zone Lambert : Lambert2
Coordonnées Lambert : 562190.193 X ;
134287.689 Y

Coordonnées WGS84 : lon : 1 50 ' 47,65675" ; lat :
46 12 ' 27,65898"

Adresse :

Dénomination dossier : village

HISTORIQUE

Siècle : XIXème
Datation :

Auteur de l'œuvre :
Réemploi :

Commentaire historique :

DESCRIPTION

Matériaux gros œuvre : granite et enduit
Matériaux de couverture : tuile mécanique
Type de couverture : toit en bâtière
Escalier extérieur :

Energie employée :
Dimensions :
Etat de conservation : mauvais état

Commentaire descriptif : maison à 2 niveaux et 3 travées. Les ouvertures ont un encadrement en chaînage de granite. La porte possède un petit perron avec 3 marches et une petite grille. Un escalier extérieur descend à la cave située sous la maison. Sur le mur de la façade, près de l'entrée de la cave, on peut observer un grand arc de décharge.

Protection : édifice non protégé
Statut : propriété privée
Propriétaire : propriétaire privé

Site, secteur ou zone de protection :
Visite : fermé au public

Références photographiques : ph2324500905
Sources en archives : Sources d'archives
Bibliographie :

Bibliographie

Accusé de réception en préfecture
023-200034825-20191024-180_19-DE
Date de télétransmission : 06/11/2019
Date de réception préfecture : 06/11/2019



Accusé de réception en préfecture
023-200034825-20191024-180_19-DE
Date de télétransmission : 06/11/2019
Date de réception préfecture : 06/11/2019

Identifiant dossier : 23245009
n° PLU : 54

Identifiant sous-dossier : 2324500906

Date d'enquête : 2005
Noms des rédacteurs : C.Dubreuil;C.Riboulean
Nature de l'étude : pré-inventaire

Copyright : Conseil Général de la Creuse, 2005
Nature du dossier : ensemble ; avec sous-dossier

Dénomination : maison
Complément dénomination :

Vocable :
Parties constituantes :
Éléments remarquables :

Région : Limousin
Pays : Pays de Guéret
Canton : SAINT VAURY
Commune : ST SULPICE LE GUERETOIS
N°INSEE : 245
Lieu-dit : Les Moulins
Milieu d'implantation : en village

Département : Creuse
Communauté de communes : Guéret St Vaury
Nom du cours d'eau :
Précisions sur la localisation : au milieu du village,
à côté de la maison 232450006

Références cadastrales : section C1, 279
Zone Lambert : Lambert2
Coordonnées Lambert : 562190.193 X ;
134287.689 Y

Coordonnées WGS84 : lon : 1 50 ' 47,65675" ; lat :
46 12 ' 27,65898"

Adresse :

Dénomination dossier : village

HISTORIQUE

Siècle : XIXème
Datation :

Auteur de l'œuvre :
Réemploi :

Commentaire historique :

DESCRIPTION

Matériaux gros œuvre : granite
Matériaux de couverture : tuile mécanique
Type de couverture : toit en bâtière
Escalier extérieur :

Energie employée :
Dimensions :
Etat de conservation : mauvais état

Commentaire descriptif : maison de type "bloc à terre" avec la maison et la grange dans le même prolongement. La maison est à 2 niveaux et 2 travées. Au rez-de-chaussée, les ouvertures ont un encadrement à chaînage de granite. La porte possède une serrure ouvragée. A l'étage, les fenêtres sont plus petites avec un linteau de bois. Un petit escalier mène à la porte de la cave en partie enterrée. Un pavage de granite est placé devant la maison.

Protection : édifice non protégé
Statut : propriété privée
Propriétaire : propriétaire privé

Site, secteur ou zone de protection :
Visite : fermé au public

Références photographiques : ph2324500906-1 ; ph2324500906-2 ; ph2324500906-3 ; ph2324500906-4

Sources en archives : Sources d'archives

Bibliographie :

Bibliographie

Accusé de réception en préfecture
023-200034825-20191024-180_19-DE
Date de télétransmission : 06/11/2019
Date de réception préfecture : 06/11/2019



Accusé de réception en préfecture
023-200034825-20191024-180_19-DE
Date de télétransmission : 06/11/2019
Date de réception préfecture : 06/11/2019

Identifiant dossier : 23245009
n° PLU : 55

Identifiant sous-dossier : 2324500907

Date d'enquête : 2005
Noms des rédacteurs : C.Dubreuil;C.Ribouleau
Nature de l'étude : pré-inventaire

Copyright : Conseil Général de la Creuse, 2005
Nature du dossier : ensemble ; avec sous-dossier

Dénomination : grange
Complément dénomination :

Vocable :
Parties constituantes :
Éléments remarquables :

Région : Limousin
Pays : Pays de Guéret
Canton : SAINT VAURY
Commune : ST SULPICE LE GUERETOIS
N°INSEE : 245
Lieu-dit : Les Moulins
Milieu d'implantation : en village

Département : Creuse
Communauté de communes : Guéret St Vaury
Nom du cours d'eau :
Précisions sur la localisation : au milieu du village, en face du N 29.

Références cadastrales : section C1, 1099
Zone Lambert : Lambert2
Coordonnées Lambert : 562222.512 X ;
134294.493 Y

Coordonnées WGS84 : lon : 1 50 ' 49,16249" ; lat :
46 12 ' 27,88589"

Adresse :

Dénomination dossier : village

HISTORIQUE

Siècle : fin XIXème ; début XXème
Datation : 1890 et 1906

Auteur de l'œuvre :
Réemploi :

Commentaire historique :

DESCRIPTION

Matériaux gros œuvre : granite et enduit
Matériaux de couverture : tuile mécanique et ardoise
Type de couverture : toit en bâtière

Escalier extérieur :
Energie employée :
Dimensions : Dimensions
Etat de conservation : bon état

Commentaire descriptif : grande grange avec 2 grandes portes sur le mur gouttereau avec des linteaux en arc déprimé et clefs sortantes dont l'une est gravée de la date "1906" et l'autre est en pointe de diamant. Les piedroits ont un chaînage de granite. Sur le mur pignon, 3 portes en rez-de-chaussée et une porte à l'étage qui a été bouchée. Celle-ci porte la date "1890.

Protection : édifice non protégé
Statut : propriété privée
Propriétaire : propriétaire privé


Site, secteur ou zone de protection :
Visite fermé au public :

Références photographiques : ph2324500907-1 ; ph2324500907-2 ; ph2324500907-3

Sources en archives :

Bibliographie :

Accusé de réception en préfecture
023-200034825-20191024-180_19-DE
Date de télétransmission : 06/11/2019
Date de réception préfecture : 06/11/2019



Accusé de réception en préfecture
023-200034825-20191024-180_19-DE
Date de télétransmission : 06/11/2019
Date de réception préfecture : 06/11/2019

Identifiant dossier : 23245010
n° PLU : 56

Identifiant sous-dossier : 2324501001

Date d'enquête : 2005
Noms des rédacteurs : C.Dubreuil;C.Ribouleau
Nature de l'étude : pré-inventaire

Copyright : Conseil Général de la Creuse, 2005
Nature du dossier : ensemble ; avec sous-dossier

Dénomination : maison
Complément dénomination :

Vocable :
Parties constituantes :
Éléments remarquables :

Région : Limousin
Pays : Pays de Guéret
Canton : SAINT VAURY
Commune : ST SULPICE LE GUERETOIS
N°INSEE : 245
Lieu-dit : La Ribière

Département : Creuse
Communauté de communes : Guéret St Vaury
Milieu d'implantation : en village
Nom du cours d'eau :
Précisions sur la localisation : à l'entrée du village

Références cadastrales : section G2, 652
Zone Lambert : Lambert2
Coordonnées Lambert : 559801.134 X ;
134540.217 Y

Coordonnées WGS84 : lon : 1 48 ' 56,12810" ; lat :
46 12 ' 35,33969"

Adresse : n 12, La Ribière

Dénomination dossier : village

HISTORIQUE

Siècle : début XXème
Datation :

Auteur de l'œuvre :
Réemploi :

Commentaire historique :

DESCRIPTION

Matériaux gros œuvre : granite et brique
Matériaux de couverture : ardoise
Type de couverture : toit en bâtière
Escalier extérieur :

Energie employée :
Dimensions :
Etat de conservation : mauvais état

Commentaire descriptif : maison à 2 niveaux et 3 travées. Les ouvertures du rez-de-chaussée ont un encadrement de brique passant entre la porte et la fenêtre de gauche. A l'étage, les fenêtres ont un encadrement de bois et l'une d'elle a des barreaux de bois.

Protection : édifice non protégé
Statut : propriété privée
Propriétaire : propriétaire privé

Site, secteur ou zone de protection :
Visite : fermé au public

Références photographiques : ph2324501001-1 ; ph2324501001-2

Sources en archives :

Bibliographie :

Accusé de réception en préfecture
023-200034825-20191024-180_19-DE
Date de télétransmission : 06/11/2019
Date de réception préfecture : 06/11/2019



Accusé de réception en préfecture
023-200034825-20191024-180_19-DE
Date de télétransmission : 06/11/2019
Date de réception préfecture : 06/11/2019

Identifiant dossier : 23245010
n° PLU : 57

Identifiant sous-dossier : 2324501002

Date d'enquête : 2005
Noms des rédacteurs : C.Dubreuil;C.Riboulean
Nature de l'étude : pré-inventaire

Copyright : Conseil Général de la Creuse, 2005
Nature du dossier : ensemble ; avec sous-dossier

Dénomination : maison
Complément dénomination :

Vocable :
Parties constituantes :
Éléments remarquables :

Région : Limousin
Pays : Pays de Guéret
Canton : SAINT VAURY
Commune : ST SULPICE LE GUERETOIS
N°INSEE : 245
Lieu-dit : La Ribière
Milieu d'implantation : en village

Département : Creuse
Communauté de communes : Guéret St Vaury
Nom du cours d'eau :
Précisions sur la localisation : au milieu du village,
après le n 8

Références cadastrales : section G2, 681
Zone Lambert : Lambert2
Coordonnées Lambert : 559766.956 X ;
134583.962 Y

Coordonnées WGS84 : lon : 1 48 ' 54,52009" ; lat :
46 12 ' 36,74916"

Adresse :

Dénomination dossier : village

HISTORIQUE

Siècle : début XXème
Datation :

Auteur de l'œuvre :
Réemploi :

Commentaire historique :

DESCRIPTION

Matériaux gros œuvre : granite et brique
Matériaux de couverture : ardoise
Type de couverture : toit en bâtière
Escalier extérieur :

Energie employée : escalier extérieur
Dimensions :
Etat de conservation : état moyen

Commentaire descriptif : Maison et grange dans le même alignement et sous le même toit. La maison est à 2 niveaux et 2 travées. Les ouvertures ont un encadrement de brique. Au rez-de-chaussée, les briques sont passantes entre la porte et la fenêtre. Sur le côté, un escalier extérieur parallèle au mur pignon mène à l'étage sous les combles. Il est accolé à un four à pain de plan carré. Sur le toit, la cheminée est en brique.

Protection : édifice non protégé
Statut : propriété privée
Propriétaire : propriétaire privé

Site, secteur ou zone de protection :
Visite : fermé au public

Références photographiques : ph2324501002-1 ; ph2324501002-2

Sources en archives :
Bibliographie :

Accusé de réception en préfecture
023-200034825-20191024-180_19-DE
Date de télétransmission : 06/11/2019
Date de réception préfecture : 06/11/2019



Accusé de réception en préfecture
023-200034825-20191024-180_19-DE
Date de téltransmission : 06/11/2019
Date de réception préfecture : 06/11/2019

Identifiant dossier : 23245010
n° PLU : 58

Identifiant sous-dossier : 2324501003

Date d'enquête : 2005
Noms des rédacteurs : C.Dubreuil;C.Ribouleau
Nature de l'étude : pré-inventaire

Copyright : Conseil Général de la Creuse, 2005
Nature du dossier : ensemble ; avec sous-dossier

Dénomination : maison
Complément dénomination :

Vocable :
Parties constituantes :
Éléments remarquables :

Région : Limousin
Pays : Pays de Guéret
Canton : SAINT VAURY
Commune : ST SULPICE LE GUERETOIS
N°INSEE : 245
Lieu-dit : La Ribière

Département : Creuse
Communauté de communes : Guéret St Vaury
Milieu d'implantation : en village
Nom du cours d'eau :
Précisions sur la localisation : face au n 39

Références cadastrales : section G2, 667
Zone Lambert : Lambert2
Coordonnées Lambert : 559817.001 X ;
134652.460 Y

Coordonnées WGS84 : lon : 1 48 ' 56,83360" ; lat :
46 12 ' 38,97846"

Adresse :

Dénomination dossier : village

HISTORIQUE

Siècle : XIXème
Datation : 1890

Auteur de l'œuvre :
Réemploi :

Commentaire historique :

DESCRIPTION

Matériaux gros œuvre : granite
Matériaux de couverture : tuile mécanique
Type de couverture : toit en bâtière
Escalier extérieur :

Energie employée :
Dimensions :
Etat de conservation : état moyen

Commentaire descriptif : Maison à 2 niveaux et 3 travées. Au rez-de-chaussé, Les ouvertures ont un encadrement à chaînage de granite, comme les angles de la maison. Le linteau de la porte est gravé de la date : "1890", dans un cartouche. Au dessus, un petit arc de décharge vide allège le mur. A l'étage, les 2 fenêtres portent un encadrement de granite.

Protection : édifice non protégé
Statut : propriété privée
Propriétaire : propriétaire privé

Site, secteur ou zone de protection :
Visite : fermé au public

Références photographiques : ph2324501003-1 ; ph2324501003-2

Sources en archives :

Bibliographie :

Accusé de réception en préfecture
023-200034825-20191024-180_19-DE
Date de télétransmission : 06/11/2019
Date de réception préfecture : 06/11/2019



Accusé de réception en préfecture
023-200034825-20191024-180_19-DE
Date de télétransmission : 06/11/2019
Date de réception préfecture : 06/11/2019

Identifiant dossier : 23245010
n° PLU : 59

Identifiant sous-dossier : 2324501004

Date d'enquête : 2005
Noms des rédacteurs : C.Dubreuil;C.Ribouleau
Nature de l'étude : pré-inventaire

Copyright : Conseil Général de la Creuse, 2005
Nature du dossier : ensemble ; avec sous-dossier

Dénomination : puits
Complément dénomination :

Vocable :
Parties constituantes :
Éléments remarquables :

Région : Limousin
Pays : Pays de Guéret
Canton : SAINT VAURY
Commune : ST SULPICE LE GUERETOIS
N°INSEE : 245
Lieu-dit : La Ribière
Milieu d'implantation : en écart

Département : Creuse
Communauté de communes : Guéret St Vaury
Nom du cours d'eau :
Précisions sur la localisation : sur le bord de la route, à l'entrée de La Ribière

Références cadastrales : section G2, 615
Zone Lambert : Lambert2
Coordonnées Lambert : 559761.801 X ;
134677.404 Y

Coordonnées WGS84 : lon : 1 48 ' 54,25063" ; lat :
46 12 ' 39,77449"

Adresse :

Dénomination dossier : village

HISTORIQUE

Siècle : XIXème
Datation :

Auteur de l'œuvre :
Réemploi :

Commentaire historique :

DESCRIPTION

Matériaux gros œuvre : granite
Matériaux de couverture : zinc
Type de couverture : toit à 2 pans
Escalier extérieur :

Energie employée :
Dimensions : diamètre = 155 cm ; hauteur = 65 cm
Etat de conservation : remanié

Commentaire descriptif : puits à treuil à margelle circulaire entièrement cimentée. La potence métallique porte un treuil en bois et 2 manivelles en queue de cochon. La couverture en zinc est encore présente.

Protection : édifice non protégé
Statut : propriété publique
Propriétaire : propriété de la commune

Site, secteur ou zone de protection :
Visite : fermé au public

Références photographiques : ph2324501004

Sources en archives :

Bibliographie :



Accusé de réception en préfecture
023-200034825-20191024-180_19-DE
Date de téléransmission : 06/11/2019
Date de réception préfecture : 06/11/2019

Identifiant dossier : 23245011
n° PLU : 60

Identifiant sous-dossier : 2324501101

Date d'enquête : 2005
Noms des rédacteurs : C.Dubreuil;C.Ribouleau
Nature de l'étude : pré-inventaire

Copyright : Conseil Général de la Creuse, 2005
Nature du dossier : ensemble ; avec sous-dossier

Dénomination : maison
Complément dénomination :

Vocable :
Parties constituantes :
Éléments remarquables : linteau en accolade

Région : Limousin
Pays : Pays de Guéret
Canton : SAINT VAURY
Commune : ST SULPICE LE GUERETOIS
N°INSEE : 245
Lieu-dit : Clavière
Milieu d'implantation : en village

Département : Creuse
Communauté de communes : Guéret St Vaury
Nom du cours d'eau :
Précisions sur la localisation : à l'entrée du village, en venant de Guéret, à droite.

Références cadastrales : section C4, 743
Zone Lambert : Lambert2
Coordonnées Lambert : 563444.012 X ;
134312.618 Y

Coordonnées WGS84 : lon : 1 51 ' 46,14106" ; lat :
46 12 ' 28,71569"

Adresse :

Dénomination dossier : village

HISTORIQUE

Siècle : XVIIIème?
Datation :

Auteur de l'œuvre :
Réemploi :

Commentaire historique :

DESCRIPTION

Matériaux gros œuvre : granite
Matériaux de couverture : tuile mécanique
Type de couverture : toit en bâtière
Escalier extérieur :

Energie employée :
Dimensions :
Etat de conservation : état moyen

Commentaire descriptif : maison à 2 niveaux et 3 travées irrégulières. Les ouvertures ont subi de nombreuses modifications difficilement lisibles aujourd'hui. Les ouvertures sont à encadrement de granite en harpe. Sur la façade principale, une des 2 portes à un linteau en accolade, 2 petites fenêtre ont un encadrement chanfreiné et une 3ème, plus grande est moulurée. Celle-ci a un appui-main et un linteau en ciment. Sur la façade arrière, une fenêtre au 1er niveau possède un linteau en accolade, au dessus, une 2ème fenêtre a un encadrement mouluré. Enfin une 3ème fenêtre est illisible car envahie par la végétation. A l'arrière perpendiculairement à l'axe de la maison, une grande grange présente 3 ouvertures : une porte de grange et 2 plus petites dont l'une d'elles est en plein cintre.

Protection : édifice non protégé
Statut : propriété privée
Propriétaire : propriétaire privé

Site, secteur ou zone de protection :
Visite : fermé au public

Références photographiques : ph2324501101-1 ; ph2324501101-2 ; ph2324501101-3 ; ph2324501101-4 ;
ph2324501101-5 ; ph2324501101-6

Sources en archives :
Bibliographie :

Accusé de réception en préfecture
023-200034825-20191024-180_19-DE
Date de télétransmission : 06/11/2019
Date de réception préfecture : 06/11/2019



Accusé de réception en préfecture
023-200034825-20191024-180_19-DE
Date de télétransmission : 06/11/2019
Date de réception préfecture : 06/11/2019

Identifiant dossier : 23245011
n° PLU : 61

Identifiant sous-dossier : 2324501102

Date d'enquête : 2005
Noms des rédacteurs : C.Dubreuil;C.Ribouleau
Nature de l'étude : pré-inventaire

Copyright : Conseil Général de la Creuse, 2005
Nature du dossier : ensemble ; avec sous-dossier

Dénomination : maison
Complément dénomination :

Vocable :
Parties constituantes :
Éléments remarquables : linteau daté

Région : Limousin
Pays : Pays de Guéret
Canton : SAINT VAURY
Commune : ST SULPICE LE GUERETOIS
N°INSEE : 245
Lieu-dit : Clavière
Milieu d'implantation : en village

Département : Creuse
Communauté de communes : Guéret St Vaury
Nom du cours d'eau :
Précisions sur la localisation : à l'entrée du village,
en venant de Guéret, première maison à gauche.

Références cadastrales : section C4, 1049
Zone Lambert : Lambert2
Coordonnées Lambert : 563420.471 X ;
134299.233 Y

Coordonnées WGS84 : lon : 1 51 ' 45,4662" ; lat :
46 12 ' 28,27757"

Adresse :

Dénomination dossier : village

HISTORIQUE

Siècle : XIXème
Datation :

Auteur de l'œuvre :
Réemploi :

Commentaire historique :

DESCRIPTION

Matériaux gros œuvre : granite
Matériaux de couverture : ardoise
Type de couverture : toit à une croupe
Escalier extérieur :

Energie employée :
Dimensions :
Etat de conservation : remanié

Commentaire descriptif : maison à 2 niveaux et 3 travées. La partie la plus ancienne de la maison est située sur les 2 travées gauches. Elles présentent au rez-de-chaussée 2 ouvertures à encadrement de granite en harpe et la porte a un linteau droit monolithe daté (illisible). Les autres ouvertures ont été largement modifiées.

Protection : édifice non protégé
Statut : propriété privée
Propriétaire : propriétaire privé

Site, secteur ou zone de protection :
Visite : fermé au public

Références photographiques : ph2324501102

Sources en archives :

Bibliographie :

Accusé de réception en préfecture
023-200034825-20191024-180_19-DE
Date de télétransmission : 06/11/2019
Date de réception préfecture : 06/11/2019



Accusé de réception en préfecture
023-200034825-20191024-180_19-DE
Date de télérmission : 06/11/2019
Date de réception préfecture : 06/11/2019

Identifiant dossier : 23245012
n° PLU : 62

Identifiant sous-dossier : 2324501201

Date d'enquête : 2005
Noms des rédacteurs : C.Dubreuil;C.Riboulean
Nature de l'étude : pré-inventaire

Copyright : Conseil Général de la Creuse, 2005
Nature du dossier : ensemble ; avec sous-dossier

Dénomination : maison
Complément dénomination :

Vocable :
Parties constituantes :
Éléments remarquables : linteau daté

Région : Limousin
Pays : Pays de Guéret
Canton : SAINT VAURY
Commune : ST SULPICE LE GUERETOIS
N°INSEE : 245
Lieu-dit : Claverolles
Milieu d'implantation : en village

Département : Creuse
Communauté de communes : Guéret St Vaury
Nom du cours d'eau :
Précisions sur la localisation : à droite en venant de Clavière

Références cadastrales : section C2, 431
Zone Lambert : Lambert2
Coordonnées Lambert : 562927.100 X ;
135010.670 Y

Coordonnées WGS84 : lon : 1 51 ' 21,82738" ; lat :
46 12 ' 51,22282"

Adresse : n 10, Claverolles

Dénomination dossier : village

HISTORIQUE

Siècle : XIXème
Datation : 1869

Auteur de l'œuvre :
Réemploi :

Commentaire historique :

DESCRIPTION

Matériaux gros œuvre : granite et enduit
Matériaux de couverture : tuile mécanique
Type de couverture : toit en bâtière
Escalier extérieur :

Energie employée :
Dimensions :
Etat de conservation : bon état

Commentaire descriptif : maison à 2 niveau et 3 travées. Les ouvertures et les angles portent un chaînage de granite. Le linteau de la porte est gravé de la date "1869".

Protection : édifice non protégé
Statut : propriété privée
Propriétaire : propriétaire privé

Site, secteur ou zone de protection :
Visite : fermé au public

Références photographiques : ph2324501201-1 ; ph2324501201-2

Sources en archives :

Bibliographie :

Accusé de réception en préfecture
023-200034825-20191024-180_19-DE
Date de télétransmission : 06/11/2019
Date de réception préfecture : 06/11/2019



Accusé de réception en préfecture
023-200034825-20191024-180_19-DE
Date de télétransmission : 06/11/2019
Date de réception préfecture : 06/11/2019

Identifiant dossier : 23245012
n° PLU : 63

Identifiant sous-dossier : 2324501202

Date d'enquête : 2005
Noms des rédacteurs : C.Dubreuil;C.Ribouleau
Nature de l'étude : pré-inventaire

Copyright : Conseil Général de la Creuse, 2005
Nature du dossier : ensemble ; avec sous-dossier

Dénomination : ferme
Complément dénomination :

Vocable :
Parties constituantes :
Éléments remarquables :

Région : Limousin
Pays : Pays de Guéret
Canton : SAINT VAURY
Commune : ST SULPICE LE GUERETOIS
N°INSEE : 245
Lieu-dit : Claverolles
Milieu d'implantation : en village

Département : Creuse
Communauté de communes : Guéret St Vaury
Nom du cours d'eau :
Précisions sur la localisation : dans la rue principale, au milieu du village, à gauche en venant de Clavière.

Références cadastrales : section C2, 451
Zone Lambert : Lambert2
Coordonnées Lambert : 562814.459 X ; 135070.157 Y

Coordonnées WGS84 : lon : 1 51 ' 16,55492" ; lat : 46 12 ' 53,12714"

Adresse :

Dénomination dossier : village

HISTORIQUE

Siècle : XIXème
Datation :

Auteur de l'œuvre :
Réemploi :

Commentaire historique :

DESCRIPTION

Matériaux gros œuvre : granite
Matériaux de couverture : tuile mécanique
Type de couverture : toit en bâtière
Escalier extérieur :

Energie employée :
Dimensions :
Etat de conservation : mauvais état

Commentaire descriptif : ferme de type "bloc à terre", avec la grange et la maison dans le même alignement et sous le même toit. La grange possède 2 ouvertures : une grande pour les charrettes avec un linteau en bois et des piedroits en chaînage de granite et une petite avec un encadrement en bois. La maison est à 2 niveaux et 2 travées. Au rez-de-chaussée, la porte possède un encadrement de granite mouluré et la fenêtre un encadrement en bois et 2 vantaux. A l'étage, 2 ouvertures ont été ménagées. Celle de droite porte un encadrement et des barreaux de bois, celle de gauche semble avoir été ouverte postérieurement. Sur la façade arrière, on peut noter la présence d'une petite fenêtre à encadrement et un barreau de granite. La cheminée de granite est en escalier et laisse supposer la présence antérieure d'une couverture en chaume.

Protection : édifice non protégé
Statut : propriété privée
Propriétaire : propriétaire privé

Site, secteur ou zone de protection :
Visite : fermé au public

Références photographiques : ph2324501202-1 ; ph2324501202-2 ; ph2324501202-3 ; ph2324501202-4
Sources en archives :
Bibliographie :

Accusé de réception en préfecture
023-200034825-20191024-180_19-DE
Date de télétransmission : 06/11/2019
Date de réception préfecture : 06/11/2019



Accusé de réception en préfecture
023-200034825-20191024-180_19-DE
Date de télérmission : 06/11/2019
Date de réception préfecture : 06/11/2019

Identifiant dossier : 23245012
n° PLU : 64

Identifiant sous-dossier : 2324501203

Date d'enquête : 2005
Noms des rédacteurs : C.Dubreuil;C.Riboulean
Nature de l'étude : pré-inventaire

Copyright : Conseil Général de la Creuse, 2005
Nature du dossier : ensemble ; avec sous-dossier

Dénomination : porcherie
Complément dénomination :

Vocable :
Parties constituantes :
Éléments remarquables :

Région : Limousin
Pays : Pays de Guéret
Canton : SAINT VAURY
Commune : ST SULPICE LE GUERETOIS
N°INSEE : 245
Lieu-dit : Claverolles
Milieu d'implantation : en village

Département : Creuse
Communauté de communes : Guéret St Vaury
Nom du cours d'eau :
Précisions sur la localisation : dans la rue principale, au milieu du village, à gauche en venant de Clavière.

Références cadastrales : section C2, 422
Zone Lambert : Lambert2
Coordonnées Lambert : 562896,431 X ; 135039,188 Y

Coordonnées WGS84 : lon : 1 51 ' 20,38834" ; lat : 46 12 ' 52,14037"

Adresse :

Dénomination dossier : village

HISTORIQUE

Siècle : XIXème
Datation :

Auteur de l'œuvre :
Réemploi :

Commentaire historique :

DESCRIPTION

Matériaux gros œuvre : granite
Matériaux de couverture : tuile mécanique
Type de couverture : toit en bâtière
Escalier extérieur :

Energie employée :
Dimensions :
Etat de conservation : état moyen

Commentaire descriptif : porcherie présentant sur sa façade principale une porte et une fenêtre à encadrement de bois et une ouverture basse aujourd'hui fermée qui permettait aux porcs d'atteindre l'auge placée devant. Sur le mur pignon, sont disposées 3 ouvertures à encadrement de bois.

Protection : édifice non protégé
Statut : propriété privée
Propriétaire : propriétaire privé

Site, secteur ou zone de protection :
Visite : fermé au public

Références photographiques : ph2324501203-1 ; 2324501203-2

Sources en archives :

Bibliographie :

Accusé de réception en préfecture
023-200034825-20191024-180_19-DE
Date de télétransmission : 06/11/2019
Date de réception préfecture : 06/11/2019



Accusé de réception en préfecture
023-200034825-20191024-180_19-DE
Date de télétransmission : 06/11/2019
Date de réception préfecture : 06/11/2019

Identifiant dossier : 23245012
n° PLU : 65

Identifiant sous-dossier : 2324501204

Date d'enquête : 2005
Noms des rédacteurs : C.Dubreuil;C.Ribouleau
Nature de l'étude : pré-inventaire

Copyright : Conseil Général de la Creuse, 2005
Nature du dossier : ensemble ; avec sous-dossier

Dénomination : maison
Complément dénomination :

Vocable :
Parties constituantes :
Éléments remarquables :

Région : Limousin
Pays : Pays de Guéret
Canton : SAINT VAURY
Commune : ST SULPICE LE GUERETOIS
N°INSEE : 245
Lieu-dit : Claverolles
Milieu d'implantation : en village

Département : Creuse
Communauté de communes : Guéret St Vaury
Nom du cours d'eau :
Précisions sur la localisation : dans la rue principale, au milieu du village, à gauche en venant de Clavière, en face de la porcherie.

Références cadastrales : section C2, 422
Zone Lambert : Lambert2
Coordonnées Lambert : 562885,064 X ; 135051,119 Y

Coordonnées WGS84 : lon : 1 51 ' 19,85448" ; lat : 46 12 ' 52,52455"

Adresse :

Dénomination dossier : village

HISTORIQUE

Siècle : début XXème
Datation :

Auteur de l'œuvre :
Réemploi :

Commentaire historique :

DESCRIPTION

Matériaux gros œuvre : granite
Matériaux de couverture : tuile mécanique
Type de couverture : toit en bâtière
Escalier extérieur :

Energie employée :
Dimensions :
Etat de conservation : état moyen

Commentaire descriptif : maison à 2 niveau et 2 travées. Ouvertures à encadrement de granite en harpe. L'appui-main de la fenêtre du rez-de-chaussée porte la date de "1889" mais il ne semble pas en place.

Protection : édifice non protégé
Statut : propriété privée
Propriétaire : propriétaire privé

Site, secteur ou zone de protection :
Visite : fermé au public

Références photographiques : ph2324501204-1 ; ph2324501204-2

Sources en archives :
Bibliographie :

Accusé de réception en préfecture
023-200034825-20191024-180_19-DE
Date de télétransmission : 06/11/2019
Date de réception préfecture : 06/11/2019



Accusé de réception en préfecture
023-200034825-20191024-180_19-DE
Date de télétransmission : 06/11/2019
Date de réception préfecture : 06/11/2019

Identifiant dossier : 23245013
n° PLU : 66

Identifiant sous-dossier : 2324501301

Date d'enquête : 2005
Noms des rédacteurs : C.Dubreuil;C.Ribouleau
Nature de l'étude : pré-inventaire

Copyright : Conseil Général de la Creuse, 2005
Nature du dossier : ensemble ; avec sous-dossier

Dénomination : croix
Complément dénomination :

Vocabulaire :
Parties constituantes :
Éléments remarquables :

Région : Limousin
Pays : Pays de Guéret
Canton : SAINT VAURY
Commune : ST SULPICE LE GUERETOIS
N°INSEE : 245
Lieu-dit : Pissaloup
Milieu d'implantation : en village

Département : Creuse
Communauté de communes : Guéret St Vaury
Nom du cours d'eau :
Précisions sur la localisation : à l'entrée du village,
en face de la patte d'oie.

Références cadastrales : section B1, entre 907 et
908
Zone Lambert : Lambert2

Coordonnées Lambert : 563426.243 X ;
135954.204 Y
Coordonnées WGS84 : lon : 1 51 ' 44,84956" ; lat :
46 13 ' 21,88078"

Adresse :

Dénomination dossier : village

HISTORIQUE

Siècle : XIXème
Datation :

Auteur de l'œuvre :
Réemploi :

Commentaire historique :

DESCRIPTION

Matériaux gros œuvre : granite
Matériaux de couverture :
Type de couverture :
Escalier extérieur :

Energie employée :
Dimensions :
Etat de conservation : état moyen

Commentaire descriptif : Croix monolithe de section carrée à angles chanfreinés. Le socle, monolithe lui-aussi, est de forme pyramidale au sommet tronquet.

Protection : édifice non protégé
Statut : propriété publique
Propriétaire : propriété de la commune

Site, secteur ou zone de protection :
Visite : ouvert au public

Références photographiques : ph2324501301
Sources en archives :
Bibliographie :

Accusé de réception en préfecture
023-200034825-20191024-180_19-DE
Date de télétransmission : 06/11/2019
Date de réception préfecture : 06/11/2019



Accusé de réception en préfecture
023-200034825-20191024-180_19-DE
Date de télétransmission : 06/11/2019
Date de réception préfecture : 06/11/2019

Identifiant dossier : 23245013
n° PLU : 67

Identifiant sous-dossier : 2324501302

Date d'enquête : 2005
Noms des rédacteurs : C.Dubreuil;C.Ribouleau
Nature de l'étude : pré-inventaire

Copyright : Conseil Général de la Creuse, 2005
Nature du dossier : ensemble ; avec sous-dossier

Dénomination : ferme
Complément dénomination :

Vocable :
Parties constituantes :
Éléments remarquables : linteau daté

Région : Limousin
Pays : Pays de Guéret
Canton : SAINT VAURY
Commune : ST SULPICE LE GUERETOIS
N°INSEE : 245
Lieu-dit : Pissaloup
Milieu d'implantation : en village

Département : Creuse
Communauté de communes : Guéret St Vaury
Nom du cours d'eau :
Précisions sur la localisation : au milieu du village,
sur la droite.

Références cadastrales : section B1, 46
Zone Lambert : Lambert2
Coordonnées Lambert : 563527,135 X ;
135871,686 Y

Coordonnées WGS84 : lon : 1 51 ' 49,58071" ; lat :
46 13 ' 19,22786"

Adresse :

Dénomination dossier : village

HISTORIQUE

Siècle : XVIIème
Datation : 1611

Auteur de l'œuvre :
Réemploi : pierre monolithe à baies géminées.

Commentaire historique :

DESCRIPTION

Matériaux gros œuvre : granite
Matériaux de couverture : maison : ardoise ;
grange : tuile mécanique
Type de couverture : toit en bâtière

Escalier extérieur :
Energie employée :
Dimensions :
Etat de conservation : état moyen

Commentaire descriptif : ferme de type "bloc à terre". La maison est à 2 niveaux et 2 travées. Les ouvertures du rez-de-chaussée sont à encadrement de granite en harpe et linteau monolithe à arc segmentaire. La fenêtre de l'étage a été reprise au ciment. Sur le mur pignon, un four à pain est situé dans une annexe avec le toit en bâtière. Sur le toit en ardoise, la date de 1905 est peinte indiquant peut être la transformation du toit de chaume en ardoise ou une simple refecton. De l'autre côté de la façade, une pierre présentant 2 petites baies géminées est sans doute utilisé comme réemploi. La grange présente 2 portes : une petite à droite et une grande au centre. Une petite fenêtre à gauche est à encadrement de granite chanfreiné et porte la date de 1611 dans un cartouche. Au dessus, un pigeonnier à 3 ouvertures est installé.

Protection : édifice non protégé
Statut : propriété privée
Propriétaire : propriétaire privé

Site, secteur ou zone de protection :
Visite : fermé au public

Références photographiques : ph2324501302-1 ; ph2324501302-2 ; ph2324501302-3 ; ph2324501302-4
Sources en archives :
Bibliographie :

Accusé de réception en préfecture
023-200034825-20191024-180_19-DE
Date de télétransmission : 06/11/2019
Date de réception préfecture : 06/11/2019



Accusé de réception en préfecture
023-200034825-20191024-180_19-DE
Date de télétransmission : 06/11/2019
Date de réception préfecture : 06/11/2019

Identifiant dossier : 23245014
n° PLU : 68

Identifiant sous-dossier : 2324501401

Date d'enquête : 2005
Noms des rédacteurs : C.Dubreuil;C.Ribouleau
Nature de l'étude : pré-inventaire

Copyright : Conseil Général de la Creuse, 2005
Nature du dossier : ensemble ; avec sous-dossier

Dénomination : pont
Complément dénomination : Pont de la Naute

Vocable :
Parties constituantes :
Éléments remarquables :

Région : Limousin
Pays : Pays de Guéret
Canton : SAINT VAURY
Commune : ST SULPICE LE GUERETOIS
N°INSEE : 245
Lieu-dit : Glane
Milieu d'implantation : isolé

Département : Creuse
Communauté de communes : Guéret St Vaury
Nom du cours d'eau : ruisseau de La Naute
Précisions sur la localisation : en arrivant à l'entrée du village, prendre le chemin à droite en direction du ruisseau.

Références cadastrales : section C4, 911
Zone Lambert : Lambert2
Coordonnées Lambert : 563109.562 X ;
133143.764 Y

Coordonnées WGS84 : lon : 1 51 ' 30,87076" ; lat :
46 11 ' 50,79257"

Adresse :

Dénomination dossier : village

HISTORIQUE

Siècle : XIXème
Datation :

Auteur de l'œuvre :
Réemploi :

Commentaire historique :

DESCRIPTION

Matériaux gros œuvre : granite
Matériaux de couverture :
Type de couverture :
Escalier extérieur :

Energie employée :
Dimensions :
Etat de conservation : bon état

Commentaire descriptif : pont à 2 arches maçonnées en granite. De chaque côté du pont, un avant-bec hémicylindrique avec un ressaut.

Protection : édifice non protégé
Statut : propriété publique
Propriétaire : propriété de la commune

Site, secteur ou zone de protection :
Visite : ouvert au public

Références photographiques : ph2324501401-1 ; ph2324501401-2

Sources en archives :
Bibliographie :

Accusé de réception en préfecture
023-200034825-20191024-180_19-DE
Date de télétransmission : 06/11/2019
Date de réception préfecture : 06/11/2019



Accusé de réception en préfecture
023-200034825-20191024-180_19-DE
Date de télétransmission : 06/11/2019
Date de réception préfecture : 06/11/2019

Identifiant dossier : 23245014
n° PLU : 69

Identifiant sous-dossier : 2324501402

Date d'enquête : 2005
Noms des rédacteurs : C.Dubreuil;C.Ribouleau
Nature de l'étude : pré-inventaire

Copyright : Conseil Général de la Creuse, 2005
Nature du dossier : ensemble ; avec sous-dossier

Dénomination : grange
Complément dénomination :

Vocable :
Parties constituantes :
Éléments remarquables : linteau daté

Région : Limousin
Pays : Pays de Guéret
Canton : SAINT VAURY
Commune : ST SULPICE LE GUERETOIS
N°INSEE : 245
Lieu-dit : Glane

Département : Creuse
Communauté de communes : Guéret St Vaury
Milieu d'implantation : en village
Nom du cours d'eau :
Précisions sur la localisation : au milieu du village

Références cadastrales : section C4, 869
Zone Lambert : Lambert2
Coordonnées Lambert : 563096.586 X ;
133481.734 Y

Coordonnées WGS84 : lon : 1 51 ' 30,16951" ; lat :
46 12 ' 1,73635"

Adresse :

Dénomination dossier : village

HISTORIQUE

Siècle : XIXème
Datation : 1871

Auteur de l'œuvre :
Réemploi :

Commentaire historique :

DESCRIPTION

Matériaux gros œuvre : granite
Matériaux de couverture : tuile mécanique
Type de couverture : toit en bâtière
Escalier extérieur :

Energie employée :
Dimensions :
Etat de conservation : bon état

Commentaire descriptif : Grange avec 3 ouvertures : une grande porte de grange et 2 petites dont celle de droite porte un linteau daté : "1871".

Protection : édifice non protégé
Statut : propriété privée
Propriétaire : propriétaire privé

Site, secteur ou zone de protection :
Visite : fermé au public

Références photographiques : ph2324501402-1 ; ph2324501402-2

Sources en archives :

Bibliographie :

Accusé de réception en préfecture
023-200034825-20191024-180_19-DE
Date de télétransmission : 06/11/2019
Date de réception préfecture : 06/11/2019



Accusé de réception en préfecture
023-200034825-20191024-180_19-DE
Date de télétransmission : 06/11/2019
Date de réception préfecture : 06/11/2019

Identifiant dossier : 23245014
n° PLU : 70

Identifiant sous-dossier : 2324501403

Date d'enquête : 2005
Noms des rédacteurs : C.Dubreuil;C.Ribouleau
Nature de l'étude : pré-inventaire

Copyright : Conseil Général de la Creuse, 2005
Nature du dossier : ensemble ; avec sous-dossier

Dénomination : grange
Complément dénomination :

Vocable :
Parties constituantes :
Éléments remarquables : croix gravée

Région : Limousin
Pays : Pays de Guéret
Canton : SAINT VAURY
Commune : ST SULPICE LE GUERETOIS
N°INSEE : 245
Lieu-dit : Glane

Département : Creuse
Communauté de communes : Guéret St Vaury
Milieu d'implantation : en village
Nom du cours d'eau :
Précisions sur la localisation : en face du n 39

Références cadastrales : section C4, 863
Zone Lambert : Lambert2
Coordonnées Lambert : 563034.179 X ;
133491.385 Y

Coordonnées WGS84 : lon : 1 51 ' 27,25582" ; lat :
46 12 ' 2,3659"

Adresse :

Dénomination dossier : village

HISTORIQUE

Siècle : XIXème
Datation :

Auteur de l'œuvre :
Réemploi :

Commentaire historique :

DESCRIPTION

Matériaux gros œuvre : granite
Matériaux de couverture : tuile mécanique
Type de couverture : toit en bâtière
Escalier extérieur :

Energie employée :
Dimensions :
Etat de conservation : état moyen

Commentaire descriptif : Grange avec 2 ouvertures : une petite porte a entourage de granite aujourd'hui bouchée et une grande porte avec un linteau en bois et des piedroits de granite. Sur le piedroit de droite, une des pierres porte une croix gravée.

Protection : édifice non protégé
Statut : propriété privée
Propriétaire : propriétaire privé

Site, secteur ou zone de protection :
Visite : fermé au public

Références photographiques : ph2324501403 -1 ; ph2324501403 -2

Sources en archives :

Bibliographie :

Accusé de réception en préfecture
023-200034825-20191024-180_19-DE
Date de télétransmission : 06/11/2019
Date de réception préfecture : 06/11/2019



Accusé de réception en préfecture
023-200034825-20191024-180_19-DE
Date de télétransmission : 06/11/2019
Date de réception préfecture : 06/11/2019

Identifiant dossier : 23245015
n° PLU : 71

Identifiant sous-dossier : 2324501501

Date d'enquête : 2005
Noms des rédacteurs : C.Dubreuil;C.Ribouleau
Nature de l'étude : pré-inventaire

Copyright : Conseil Général de la Creuse, 2005
Nature du dossier : ensemble ; avec sous-dossier

Dénomination : tramail
Complément dénomination :

Vocabulaire :
Parties constituantes :
Éléments remarquables :

Région : Limousin
Pays : Pays de Guéret
Canton : SAINT VAURY
Commune : ST SULPICE LE GUERETOIS
N°INSEE : 245
Lieu-dit : La Grange
Milieu d'implantation : isolé

Département : Creuse
Communauté de communes : Guéret St Vaury
Nom du cours d'eau :
Précisions sur la localisation : au carrefour, avant d'arriver dans le village.

Références cadastrales : section A3, au bord de 824
Zone Lambert : Lambert2
Coordonnées Lambert : 560615.974 X ; 133864.249 Y

Coordonnées WGS84 : lon : 1 49 ' 34,34725" ; lat : 46 12 ' 13,61952"

Adresse :

Dénomination dossier : village

HISTORIQUE

Siècle : XIXème
Datation :

Auteur de l'œuvre :
Réemploi :

Commentaire historique :

DESCRIPTION

Matériaux gros œuvre : bois
Matériaux de couverture :
Type de couverture :
Escalier extérieur :

Energie employée :
Dimensions : longueur = 295 cm ; largeur = 125 cm ; hauteur = 210 cm
Etat de conservation : restauré

Commentaire descriptif : tramail pour ferrer les chevaux dont il ne reste que les supports en bois.

Protection : édifice non protégé
Statut : propriété publique
Propriétaire : propriété de la commune

Site, secteur ou zone de protection :
Visite : ouvert au public

Références photographiques : ph2324501501
Sources en archives :
Bibliographie :

Accusé de réception en préfecture
023-200034825-20191024-180_19-DE
Date de télétransmission : 06/11/2019
Date de réception préfecture : 06/11/2019



Accusé de réception en préfecture
023-200034825-20191024-180_19-DE
Date de télétransmission : 06/11/2019
Date de réception préfecture : 06/11/2019

Identifiant dossier : 23245016
n° PLU : 72

Identifiant sous-dossier : 2324501601

Date d'enquête : 2005
Noms des rédacteurs : C.Dubreuil;C.Ribouleau
Nature de l'étude : pré-inventaire

Copyright : Conseil Général de la Creuse, 2005
Nature du dossier : ensemble ; avec sous-dossier

Dénomination : lavoir
Complément dénomination :

Vocable :
Parties constituantes :
Éléments remarquables :

Région : Limousin
Pays : Pays de Guéret
Canton : SAINT VAURY
Commune : ST SULPICE LE GUERETOIS
N°INSEE : 245
Lieu-dit : Banassat
Milieu d'implantation : en écart

Département : Creuse
Communauté de communes : Guéret St Vaury
Nom du cours d'eau :
Précisions sur la localisation : à l'extérieur du village, au bout d'un ancien chemin, au milieu d'un champ.

Références cadastrales : section G3, 1145
Zone Lambert : Lambert2
Coordonnées Lambert : 558129.894 X ;
133391.421 Y

Coordonnées WGS84 : lon : 1 47 ' 38,53165" ; lat :
46 11 ' 57,76537"

Adresse :

Dénomination dossier : village

HISTORIQUE

Siècle : XIXème
Datation :

Auteur de l'œuvre :
Réemploi :

Commentaire historique :

DESCRIPTION

Matériaux gros œuvre : granite
Matériaux de couverture :
Type de couverture :
Escalier extérieur :

Energie employée :
Dimensions :
Etat de conservation : mauvais état

Commentaire descriptif : lavoir de plan rectangulaire avec un petit canal d'évacuation. Les pierres à laver ont disparu et au milieu du bassin, une pierre dressée est callée entre 2 autres pierres.

Protection : édifice non protégé
Statut : propriété privée
Propriétaire : propriétaire privé

Site, secteur ou zone de protection :
Visite : fermé au public

Références photographiques : ph2324501601
Sources en archives :
Bibliographie :

Accusé de réception en préfecture
023-200034825-20191024-180_19-DE
Date de télétransmission : 06/11/2019
Date de réception préfecture : 06/11/2019



Accusé de réception en préfecture
023-200034825-20191024-180_19-DE
Date de télétransmission : 06/11/2019
Date de réception préfecture : 06/11/2019

Identifiant dossier : 23245016
n° PLU : 73

Identifiant sous-dossier : 2324501602

Date d'enquête : 2005
Noms des rédacteurs : C.Dubreuil;C.Ribouleau
Nature de l'étude : pré-inventaire

Copyright : Conseil Général de la Creuse, 2005
Nature du dossier : ensemble ; avec sous-dossier

Dénomination : croix
Complément dénomination :

Vocable :
Parties constituantes :
Éléments remarquables : croix sculptée

Région : Limousin
Pays : Pays de Guéret
Canton : SAINT VAURY
Commune : ST SULPICE LE GUERETOIS
N°INSEE : 245
Lieu-dit : Banassat

Département : Creuse
Communauté de communes : Guéret St Vaury
Milieu d'implantation : en village
Nom du cours d'eau :
Précisions sur la localisation : à l'entrée du village

Références cadastrales : section G3, 1595
Zone Lambert : Lambert2
Coordonnées Lambert : 558407.120 X ;
133448.559 Y

Coordonnées WGS84 : lon : 1 47 ' 51,44406" ; lat :
46 11 ' 59,67784"

Adresse :

Dénomination dossier : village

HISTORIQUE

Siècle : XIIIème
Datation :

Auteur de l'œuvre :
Réemploi :

Commentaire historique : Un monastère est fondé par l'abbaye de Fonrevraud à Banassat. En 1405, il n'existe plus mais un prieuré dépend de la maison de Villesalem, en Poitou. Cette chapelle sous le vocable de Ste-Croix est ruinée en 1788. Il n'en subsiste aujourd'hui que la croix remise en place en 1981.

DESCRIPTION

Matériaux gros œuvre : granite
Matériaux de couverture :
Type de couverture :
Escalier extérieur :

Energie employée :
Dimensions :
Etat de conservation : état moyen

Commentaire descriptif : Cette croix est inscrite dans un cercle formant 8 lobes. Le Christ en croix est encadré de 2 petits personnages placés sur le pourtour du cercle, sous les bras du Christ. Une Vierge à l'enfant est esquissée au revers.

Protection : édifice non protégé
Statut : propriété publique
Propriétaire :

Site, secteur ou zone de protection :
Visite : ouvert au public

Références photographiques : ph2324501602-1 ; ph2324501602-2

Sources en archives :

Bibliographie : Bulletin Municipal : Marie-Claude Durand

Accusé de réception en préfecture
023-200034825-20191024-180_19-DE
Date de télétransmission : 06/11/2019
Date de réception préfecture : 06/11/2019



Accusé de réception en préfecture
023-200034825-20191024-180_19-DE
Date de télétransmission : 06/11/2019
Date de réception préfecture : 06/11/2019

Identifiant dossier : 23245016
n° PLU : 74

Identifiant sous-dossier : 2324501603

Date d'enquête : 2005
Noms des rédacteurs : C.Dubreuil;C.Ribouleau
Nature de l'étude : pré-inventaire

Copyright : Conseil Général de la Creuse, 2005
Nature du dossier : ensemble ; avec sous-dossier

Dénomination : tramail
Complément dénomination :

Vocabulaire :
Parties constituantes :
Éléments remarquables :

Région : Limousin
Pays : Pays de Guéret
Canton : SAINT VAURY
Commune : ST SULPICE LE GUERETOIS
N°INSEE : 245
Lieu-dit : Banassat
Milieu d'implantation : en village

Département : Creuse
Communauté de communes : Guéret St Vaury
Nom du cours d'eau :
Précisions sur la localisation : en face de la croix,
de l'autre côté de la rue

Références cadastrales : section G3, 1519
Zone Lambert : Lambert2
Coordonnées Lambert : 558407.120 X ;
133448.559 Y

Coordonnées WGS84 : lon : 1 47 ' 51,44406" ; lat :
46 11 ' 59,67784"

Adresse :

Dénomination dossier : village

HISTORIQUE

Siècle : XIXème
Datation :

Auteur de l'œuvre :
Réemploi :

Commentaire historique :

DESCRIPTION

Matériaux gros œuvre : bois
Matériaux de couverture :
Type de couverture :
Escalier extérieur :

Energie employée :
Dimensions :
Etat de conservation : mauvais état

Commentaire descriptif : tramail pour ferrer les chevaux dont il ne reste que les supports en en bois. Il est placé sous un appenti de bois et de tôle.

Protection : édifice non protégé
Statut : propriété privée
Propriétaire : propriétaire privé

Site, secteur ou zone de protection :
Visite : fermé au public

Références photographiques : ph2324501603
Sources en archives :
Bibliographie :

Accusé de réception en préfecture
023-200034825-20191024-180_19-DE
Date de télétransmission : 06/11/2019
Date de réception préfecture : 06/11/2019



Accusé de réception en préfecture
023-200034825-20191024-180_19-DE
Date de télétransmission : 06/11/2019
Date de réception préfecture : 06/11/2019

Identifiant dossier : 23245016
n° PLU : 75

Identifiant sous-dossier : 2324501604

Date d'enquête : 2005
Noms des rédacteurs : C.Dubreuil;C.Ribouleau
Nature de l'étude : pré-inventaire

Copyright : Conseil Général de la Creuse, 2005
Nature du dossier : ensemble ; avec sous-dossier

Dénomination : maison
Complément dénomination :

Vocable :
Parties constituantes :
Éléments remarquables :

Région : Limousin
Pays : Pays de Guéret
Canton : SAINT VAURY
Commune : ST SULPICE LE GUERETOIS
N°INSEE : 245
Lieu-dit : Banassat

Département : Creuse
Communauté de communes : Guéret St Vaury
Milieu d'implantation : en village
Nom du cours d'eau :
Précisions sur la localisation : n 19

Références cadastrales : section G3, 1593
Zone Lambert : Lambert2
Coordonnées Lambert : 558459.812 X ;
133478.774 Y

Coordonnées WGS84 : lon : 1 47 ' 53,89217" ; lat :
46 12 ' 0,66816"

Adresse : n 19, Banassat

Dénomination dossier : village

HISTORIQUE

Siècle : XIXème
Datation :

Auteur de l'œuvre :
Réemploi :

Commentaire historique :

DESCRIPTION

Matériaux gros œuvre : granite et enduit
Matériaux de couverture : tuile mécanique
Type de couverture : toit en bâtière
Escalier extérieur :

Energie employée :
Dimensions :
Etat de conservation : état moyen

Commentaire descriptif : Maison à 2 niveaux et 2 travées. Un escalier extérieur perpendiculaire à la façade mène à la porte d'entrée. Dans cette rue, 3 maisons accolées possèdent ce type d'escalier en façade. Les ouvertures du premier niveau ont un encadrement de brique. Au second niveau, la porte a un encadrement de granite. La corniche est composée de briques posées de champ formant un bandeau encadrées par 2 assises de granite.

Protection : édifice non protégé
Statut : propriété privée
Propriétaire : propriétaire privé

Site, secteur ou zone de protection :
Visite : fermé au public

Références photographiques : ph2324501604-1 ; ph2324501604-2 ; ph2324501604-3 ; ph2324501604-4

Sources en archives :

Bibliographie :

Accusé de réception en préfecture
023-200034825-20191024-180_19-DE
Date de télétransmission : 06/11/2019
Date de réception préfecture : 06/11/2019



Accusé de réception en préfecture
023-200034825-20191024-180_19-DE
Date de téléransmission : 06/11/2019
Date de réception préfecture : 06/11/2019

Identifiant dossier : 23245016
n° PLU : 76

Identifiant sous-dossier : 2324501605

Date d'enquête : 2005
Noms des rédacteurs : C.Dubreuil;C.Ribouleau
Nature de l'étude : pré-inventaire

Copyright : Conseil Général de la Creuse, 2005
Nature du dossier : ensemble ; avec sous-dossier

Dénomination : fontaine
Complément dénomination :

Vocable :
Parties constituantes :
Éléments remarquables :

Région : Limousin
Pays : Pays de Guéret
Canton : SAINT VAURY
Commune : ST SULPICE LE GUERETOIS
N°INSEE : 245
Lieu-dit : Banassat

Département : Creuse
Communauté de communes : Guéret St Vaury
Milieu d'implantation : en village
Nom du cours d'eau :
Précisions sur la localisation : en face du n 19

Références cadastrales : section G3, entre 1593 et 1588
Zone Lambert : Lambert2

Coordonnées Lambert : 558459.812 X ; 133478.774 Y
Coordonnées WGS84 : lon : 1 47 ' 53,89217" ; lat : 46 12 ' 0,66816"

Adresse :

Dénomination dossier : village

HISTORIQUE

Siècle : XIXème
Datation :

Auteur de l'œuvre :
Réemploi :

Commentaire historique :

DESCRIPTION

Matériaux gros œuvre : granite
Matériaux de couverture :
Type de couverture :
Escalier extérieur :

Energie employée :
Dimensions :
Etat de conservation : état moyen

Commentaire descriptif : fontaine de plan carré, maçonnée en granite. Une pierre monolithe forme le linteau de l'ouverture située au Nord/Est. Une grille, récemment installée en protège l'entrée. La maçonnerie a été reprise au ciment.

Protection : édifice non protégé
Statut : propriété publique
Propriétaire : propriété de la commune

Site, secteur ou zone de protection :
Visite : fermé au public

Références photographiques : ph2324501605
Sources en archives :
Bibliographie :

Accusé de réception en préfecture
023-200034825-20191024-180_19-DE
Date de télétransmission : 06/11/2019
Date de réception préfecture : 06/11/2019



Accusé de réception en préfecture
023-200034825-20191024-180_19-DE
Date de télétransmission : 06/11/2019
Date de réception préfecture : 06/11/2019

Identifiant dossier : 23245016
n° PLU : 77

Identifiant sous-dossier : 2324501606

Date d'enquête : 2005
Noms des rédacteurs : C.Dubreuil;C.Ribouleau
Nature de l'étude : pré-inventaire

Copyright : Conseil Général de la Creuse, 2005
Nature du dossier : ensemble ; avec sous-dossier

Dénomination : fontaine
Complément dénomination : Font Bajeard

Vocable :
Parties constituantes :
Éléments remarquables :

Région : Limousin
Pays : Pays de Guéret
Canton : SAINT VAURY
Commune : ST SULPICE LE GUERETOIS
N°INSEE : 245
Lieu-dit : Banassat
Milieu d'implantation : en écart

Département : Creuse
Communauté de communes : Guéret St Vaury
Nom du cours d'eau :
Précisions sur la localisation : dans le virage à l'entrée du village, en contrebas de la route, dans le talus.

Références cadastrales : section G3, entre 1614 et 1615
Zone Lambert : Lambert2

Coordonnées Lambert : 558569.727 X ; 133589.029 Y
Coordonnées WGS84 : lon : 1 47 ' 58,98386" ; lat : 46 12 ' 4,26352"

Adresse :

Dénomination dossier : village

HISTORIQUE

Siècle : XIXème
Datation :

Auteur de l'œuvre :
Réemploi :

Commentaire historique :

DESCRIPTION

Matériaux gros œuvre : granite
Matériaux de couverture :
Type de couverture :
Escalier extérieur :

Energie employée :
Dimensions :
Etat de conservation : mauvais état

Commentaire descriptif : fontaine en très mauvais état. Elle alimentait autrefois le lavoir aujourd'hui détruit.

Protection : édifice non protégé
Statut : propriété publique
Propriétaire : propriété de la commune

Site, secteur ou zone de protection :
Visite : fermé au public

Références photographiques : ph2324501606-1 ; ph2324501606-2

Sources en archives :

Bibliographie :



Accusé de réception en préfecture
023-200034825-20191024-180_19-DE
Date de télétransmission : 06/11/2019
Date de réception préfecture : 06/11/2019

Identifiant dossier : 23245017
n° PLU : 78-A

Identifiant sous-dossier : 2324501701A

Date d'enquête : 2005
Noms des rédacteurs : C.Dubreuil;C.Ribouleau
Nature de l'étude : pré-inventaire

Copyright : Conseil Général de la Creuse, 2005
Nature du dossier : ensemble ; avec sous-dossier

Dénomination : château
Complément dénomination :

Vocabulaire :
Parties constituantes : château
Éléments remarquables : linteau en accolade et linteau daté

Région : Limousin
Pays : Pays de Guéret
Canton : SAINT VAURY
Commune : ST SULPICE LE GUERETOIS
N°INSEE : 245
Lieu-dit : Mouchetard

Département : Creuse
Communauté de communes : Guéret St Vaury
Milieu d'implantation : en village
Nom du cours d'eau :
Précisions sur la localisation : au bout du village

Références cadastrales : section BS, 8
Zone Lambert : Lambert2
Coordonnées Lambert : 559490.133 X ;
132993.821 Y

Coordonnées WGS84 : lon : 1 48 ' 42,10160" ; lat :
46 11 ' 45,18726"

Adresse :

Dénomination dossier : village

HISTORIQUE

Siècle : XVIIIème
Datation : 1730

Auteur de l'œuvre :
Réemploi :

Commentaire historique : construit par la famille de Couturier de Fournoux, procureur du Roi à Guéret. A partenu à l'archéologue M. de Cessac.

DESCRIPTION

Matériaux gros œuvre : granite
Matériaux de couverture : tuile plate
Type de couverture :
Escalier extérieur :

Energie employée :
Dimensions :
Etat de conservation : bon état

Commentaire descriptif : Grande bâtisse à 2 niveaux et 10 travées. La façade sur le parc, modifiée est du XIXème, porte une corniche en doucine en granite et des lucarnes au-dessus de chaque travée. Les ouvertures ont un encadrement en chaînage de granite et les pierres de taille sont passantes entre la porte et le chaînage d'angle. Sur la 8ème travée côté jardin, un avant-corps portant un clocheton couvert en bardeau de châtaignier possède une cloche portant la date de 1730. Il a été refait en 2004. Sur la façade, côté cours, la porte d'entrée possède un linteau en accolade et une fenêtre à côté possède un linteau droit avec la date "17???" encadrée par des motifs géométriques (carré et trapèze).

Protection : édifice non protégé
Statut : propriété privée
Propriétaire : propriétaire privé

Site, secteur ou zone de protection :
Visite : fermé au public

Références photographiques : ph2324501701A-1 ; ph2324501701A-2 ; ph2324501701A-3 ; ph2324501701A-4
Sources en archives :
Bibliographie :

Accusé de réception en préfecture
023-200034825-20191024-180_19-DE
Date de télétransmission : 06/11/2019
Date de réception préfecture : 06/11/2019



Accusé de réception en préfecture
023-200034825-20191024-180_19-DE
Date de télétransmission : 06/11/2019
Date de réception préfecture : 06/11/2019

Identifiant dossier : 23245017
n° PLU : 78-B

Identifiant sous-dossier : 2324501701B

Date d'enquête : 2005
Noms des rédacteurs : C.Dubreuil;C.Ribouleau
Nature de l'étude : pré-inventaire

Copyright : Conseil Général de la Creuse, 2005
Nature du dossier : ensemble ; avec sous-dossier

Dénomination : château
Complément dénomination :

Vocable :
Parties constituantes : orangerie
Éléments remarquables :

Région : Limousin
Pays : Pays de Guéret
Canton : SAINT VAURY
Commune : ST SULPICE LE GUERETOIS
N°INSEE : 245
Lieu-dit : Mouchetard

Département : Creuse
Communauté de communes : Guéret St Vaury
Milieu d'implantation : en village
Nom du cours d'eau :
Précisions sur la localisation : au bout du village

Références cadastrales : section BS, 8
Zone Lambert : Lambert2
Coordonnées Lambert : 559490.133 X ;
132993.821 Y

Coordonnées WGS84 : lon : 1 48 ' 42,10160" ; lat :
46 11 ' 45,18726"

Adresse :

Dénomination dossier : village

HISTORIQUE

Siècle : XIXème
Datation :

Auteur de l'œuvre :
Réemploi :

Commentaire historique :

DESCRIPTION

Matériaux gros œuvre : granite et enduit
Matériaux de couverture : tuile mécanique
Type de couverture :
Escalier extérieur :

Energie employée :
Dimensions :
Etat de conservation : état moyen

Commentaire descriptif : Petit bâtiment rectangulaire à un niveau et 3 travées. Les ouvertures sont de grande dimension, en plein-cintre et possèdent un chaînage de granite comme les angles. La corniche de granite est en doucine. Une lucarne sur le toit ouvre les combles. Le mur de moellons est recouvert d'un enduit.

Protection : édifice non protégé
Statut : propriété privée
Propriétaire : propriétaire privé

Site, secteur ou zone de protection :
Visite : fermé au public

Références photographiques : ph2324501701B
Sources en archives :
Bibliographie :

Accusé de réception en préfecture
023-200034825-20191024-180_19-DE
Date de télétransmission : 06/11/2019
Date de réception préfecture : 06/11/2019



Accusé de réception en préfecture
023-200034825-20191024-180_19-DE
Date de télétransmission : 06/11/2019
Date de réception préfecture : 06/11/2019

Identifiant dossier : 23245017
n° PLU : 78-C

Identifiant sous-dossier : 2324501701C

Date d'enquête : 2005
Noms des rédacteurs : C.Dubreuil;C.Ribouleau
Nature de l'étude : pré-inventaire

Copyright : Conseil Général de la Creuse, 2005
Nature du dossier : ensemble ; avec sous-dossier

Dénomination : château
Complément dénomination :

Vocable :
Parties constituantes : vasque
Éléments remarquables :

Région : Limousin
Pays : Pays de Guéret
Canton : SAINT VAURY
Commune : ST SULPICE LE GUERETOIS
N°INSEE : 245
Lieu-dit : Mouchetard
Milieu d'implantation : en village

Département : Creuse
Communauté de communes : Guéret St Vaury
Nom du cours d'eau :
Précisions sur la localisation : au bout du village,
côté jardin

Références cadastrales : section BS, 8
Zone Lambert : Lambert2
Coordonnées Lambert : 559490.133 X ;
132993.821 Y

Coordonnées WGS84 : lon : 1 48 ' 42,10160" ; lat :
46 11 ' 45,18726"

Adresse :

Dénomination dossier : village

HISTORIQUE

Siècle : ?
Datation :

Auteur de l'œuvre :
Réemploi :

Commentaire historique :

DESCRIPTION

Matériaux gros œuvre : granite
Matériaux de couverture :
Type de couverture :
Escalier extérieur :

Energie employée :
Dimensions :
Etat de conservation : état moyen

Commentaire descriptif : Vasque monolithe en granite à 12 côtés et moulurée sur les bords.

Protection : édifice non protégé
Statut : propriété privée
Propriétaire : propriétaire privé

Site, secteur ou zone de protection :
Visite : fermé au public

Références photographiques : ph2324501701C
Sources en archives :
Bibliographie :

Accusé de réception en préfecture
023-200034825-20191024-180_19-DE
Date de télétransmission : 06/11/2019
Date de réception préfecture : 06/11/2019



Accusé de réception en préfecture
023-200034825-20191024-180_19-DE
Date de téléransmission : 06/11/2019
Date de réception préfecture : 06/11/2019

Identifiant dossier : 23245017
n° PLU : 78-D

Identifiant sous-dossier : 2324501701D

Date d'enquête : 2005
Noms des rédacteurs : C.Dubreuil;C.Ribouleau
Nature de l'étude : pré-inventaire

Copyright : Conseil Général de la Creuse, 2005
Nature du dossier : ensemble ; avec sous-dossier

Dénomination : château
Complément dénomination :

Vocable :
Parties constituantes : croix
Éléments remarquables :

Région : Limousin
Pays : Pays de Guéret
Canton : SAINT VAURY
Commune : ST SULPICE LE GUERETOIS
N°INSEE : 245
Lieu-dit : Mouchetard
Milieu d'implantation : en village

Département : Creuse
Communauté de communes : Guéret St Vaury
Nom du cours d'eau :
Précisions sur la localisation : au bout du village,
côté jardin

Références cadastrales : section BS, 8
Zone Lambert : Lambert2
Coordonnées Lambert : 559490.133 X ;
132993.821 Y

Coordonnées WGS84 : lon : 1 48 ' 42,10160" ; lat :
46 11 ' 45,18726"

Adresse :

Dénomination dossier : village

HISTORIQUE

Siècle : ?
Datation :

Auteur de l'œuvre :
Réemploi :

Commentaire historique :

DESCRIPTION

Matériaux gros œuvre : granite et bois
Matériaux de couverture :
Type de couverture :
Escalier extérieur :

Energie employée :
Dimensions :
Etat de conservation : état moyen

Commentaire descriptif : croix en bois avec un socle de granite circulaire.

Protection : édifice non protégé
Statut : propriété privée
Propriétaire : propriétaire privé

Site, secteur ou zone de protection :
Visite : fermé au public

Références photographiques : ph2324501701D
Sources en archives :
Bibliographie :

Accusé de réception en préfecture
023-200034825-20191024-180_19-DE
Date de télétransmission : 06/11/2019
Date de réception préfecture : 06/11/2019



Accusé de réception en préfecture
023-200034825-20191024-180_19-DE
Date de télétransmission : 06/11/2019
Date de réception préfecture : 06/11/2019

Identifiant dossier : 23245018
n° PLU : 79-A

Identifiant sous-dossier : 2324501801A

Date d'enquête : 2005
Noms des rédacteurs : C.Dubreuil;C.Ribouleau
Nature de l'étude : pré-inventaire

Copyright : Conseil Général de la Creuse, 2005
Nature du dossier : ensemble ; avec sous-dossier

Dénomination : ensemble hydraulique
Complément dénomination :

Vocable :
Parties constituantes : lavoir
Éléments remarquables :

Région : Limousin
Pays : Pays de Guéret
Canton : SAINT VAURY
Commune : ST SULPICE LE GUERETOIS
N°INSEE : 245
Lieu-dit : Le Choizeau
Milieu d'implantation : en écart

Département : Creuse
Communauté de communes : Guéret St Vaury
Nom du cours d'eau :
Précisions sur la localisation : dans le virage à droite, en venant de St Sulpice, dans le mur de soutènement de la route.

Références cadastrales : section BS, 73
Zone Lambert : Lambert2
Coordonnées Lambert : 560579.782 X ;
133043.147 Y

Coordonnées WGS84 : lon : 1 49 ' 32,90822" ; lat :
46 11 ' 47,1768"

Adresse :

Dénomination dossier : village

HISTORIQUE

Siècle : début XXème
Datation :

Auteur de l'œuvre :
Réemploi :

Commentaire historique :

DESCRIPTION

Matériaux gros œuvre : granite
Matériaux de couverture :
Type de couverture :
Escalier extérieur :

Energie employée :
Dimensions : 530 cm X 310 cm
Etat de conservation : état moyen

Commentaire descriptif : lavoir rectangulaire portant 7 pierres à laver sur 2 côtés.

Protection : édifice non protégé
Statut : propriété privée
Propriétaire : propriétaire privé

Site, secteur ou zone de protection :
Visite : fermé au public

Références photographiques : ph2324501801A
Sources en archives :
Bibliographie :

Accusé de réception en préfecture
023-200034825-20191024-180_19-DE
Date de télétransmission : 06/11/2019
Date de réception préfecture : 06/11/2019



Accusé de réception en préfecture
023-200034825-20191024-180_19-DE
Date de téléransmission : 06/11/2019
Date de réception préfecture : 06/11/2019

Identifiant dossier : 23245018
n° PLU : 79-B

Identifiant sous-dossier : 2324501801B

Date d'enquête : 2005
Noms des rédacteurs : C.Dubreuil;C.Riboulean
Nature de l'étude : pré-inventaire

Copyright : Conseil Général de la Creuse, 2005
Nature du dossier : ensemble ; avec sous-dossier

Dénomination : ensemble hydraulique
Complément dénomination :

Vocable :
Parties constituantes : fontaine
Éléments remarquables :

Région : Limousin
Pays : Pays de Guéret
Canton : SAINT VAURY
Commune : ST SULPICE LE GUERETOIS
N°INSEE : 245
Lieu-dit : Le Choizeau
Milieu d'implantation : en écart

Département : Creuse
Communauté de communes : Guéret St Vaury
Nom du cours d'eau :
Précisions sur la localisation : dans le virage à droite, en venant de St Sulpice, dans le mur de soutènement de la route.

Références cadastrales : section BS, 74
Zone Lambert : Lambert2
Coordonnées Lambert : 560579.782 X ;
133043.147 Y

Coordonnées WGS84 : lon : 1 49 ' 32,90822" ; lat :
46 11 ' 47,1768"

Adresse :

Dénomination dossier : village

HISTORIQUE

Siècle : début XXème
Datation :

Auteur de l'œuvre :
Réemploi :

Commentaire historique :

DESCRIPTION

Matériaux gros œuvre : granite
Matériaux de couverture :
Type de couverture :
Escalier extérieur :

Energie employée :
Dimensions :
Etat de conservation : bon état

Commentaire descriptif : fontaine située dans le mur de soutènement de la route. De plan rectangulaire, elle possède un linteau monolithe de granite. Les piedroits maçonnés de pierre de taille forment une avancée par rapport à l'ouverture qui est protégée par une grille.

Protection : édifice non protégé
Statut : propriété privée
Propriétaire : propriétaire privé

Site, secteur ou zone de protection :
Visite : fermé au public

Références photographiques : ph2324501801B

Sources en archives :

Bibliographie :

Accusé de réception en préfecture
023-200034825-20191024-180_19-DE
Date de télétransmission : 06/11/2019
Date de réception préfecture : 06/11/2019



Accusé de réception en préfecture
023-200034825-20191024-180_19-DE
Date de télétransmission : 06/11/2019
Date de réception préfecture : 06/11/2019

Identifiant dossier : 23245019
n° PLU : 80-A

Identifiant sous-dossier : 2324501901A

Date d'enquête : 2005
Noms des rédacteurs : C.Dubreuil;C.Riboulean
Nature de l'étude : pré-inventaire

Copyright : Conseil Général de la Creuse, 2005
Nature du dossier : ensemble ; avec sous-dossier

Dénomination : ensemble hydraulique
Complément dénomination :

Vocable :
Parties constituantes : fontaine
Éléments remarquables :

Région : Limousin
Pays : Pays de Guéret
Canton : SAINT VAURY
Commune : ST SULPICE LE GUERETOIS
N°INSEE : 245
Lieu-dit : Montlevade
Milieu d'implantation : en village

Département : Creuse
Communauté de communes : Guéret St Vaury
Nom du cours d'eau :
Précisions sur la localisation : à l'entrée du village,
sur la gauche

Références cadastrales : section BR, au bout de 24
Zone Lambert : Lambert2
Coordonnées Lambert : 560331.568 X ;
132325.791 Y

Coordonnées WGS84 : lon : 1 49 ' 21,55040" ; lat :
46 11 ' 23,73115"

Adresse :

Dénomination dossier : village

HISTORIQUE

Siècle : fin XIXème
Datation :

Auteur de l'œuvre :
Réemploi :

Commentaire historique :

DESCRIPTION

Matériaux gros œuvre : brique
Matériaux de couverture :
Type de couverture :
Escalier extérieur :

Energie employée :
Dimensions : largeur : 70 cm ; hauteur : 145 cm
Etat de conservation : état moyen

Commentaire descriptif : fontaine maçonnée dans le mur d'enclos du lavoir. L'encadrement de l'ouverture est en brique. La fontaine a un plan en abside et elle est fermée par une petite grille en fer forgée. Une rigole d'écoulement en granite permet à la fontaine de vider son trop-plein dans le lavoir.

Protection : édifice non protégé
Statut : propriété publique
Propriétaire : propriété de la commune

Site, secteur ou zone de protection :
Visite : ouvert au public

Références photographiques : ph2324501901A-1 ; ph2324501901A-2

Sources en archives :

Bibliographie :

Accusé de réception en préfecture
023-200034825-20191024-180_19-DE
Date de télétransmission : 06/11/2019
Date de réception préfecture : 06/11/2019



Accusé de réception en préfecture
023-200034825-20191024-180_19-DE
Date de télétransmission : 06/11/2019
Date de réception préfecture : 06/11/2019

Identifiant dossier : 23245019
n° PLU : 80-B

Identifiant sous-dossier : 2324501901B

Date d'enquête : 2005
Noms des rédacteurs : C.Dubreuil;C.Riboulean
Nature de l'étude : pré-inventaire

Copyright : Conseil Général de la Creuse, 2005
Nature du dossier : ensemble ; avec sous-dossier

Dénomination : ensemble hydraulique
Complément dénomination :

Vocabulaire :
Parties constituantes : lavoir
Éléments remarquables :

Région : Limousin
Pays : Pays de Guéret
Canton : SAINT VAURY
Commune : ST SULPICE LE GUERETOIS
N°INSEE : 245
Lieu-dit : Montlevade
Milieu d'implantation : en village

Département : Creuse
Communauté de communes : Guéret St Vaury
Nom du cours d'eau :
Précisions sur la localisation : à l'entrée du village,
sur la gauche

Références cadastrales : section BR, au bout de 24
Zone Lambert : Lambert2
Coordonnées Lambert : 560331.568 X ;
132325.791 Y

Coordonnées WGS84 : lon : 1 49 ' 21,55040" ; lat :
46 11 ' 23,73115"

Adresse :

Dénomination dossier : village

HISTORIQUE

Siècle : fin XIXème
Datation :

Auteur de l'œuvre :
Réemploi :

Commentaire historique :

DESCRIPTION

Matériaux gros œuvre : granite
Matériaux de couverture :
Type de couverture :
Escalier extérieur :

Energie employée :
Dimensions : 600 cm X 760 cm
Etat de conservation : état moyen

Commentaire descriptif : Le lavoir est de plan rectangulaire. Il est maçonné d'un mur sur les 2 grands côtés et fermé d'une barrière sur le 3ème. Le plan incliné servant à laver est situé à côté de la fontaine, dans l'enceinte formée par les murets et la barrière. Il est situé en contrebas de la route et on y accède par un petit escalier.

Protection : édifice non protégé
Statut : propriété publique
Propriétaire : propriété de la commune


Site, secteur ou zone de protection :
Visite : ouvert au public

Références photographiques : ph2324501901B

Sources en archives :

Bibliographie :

Accusé de réception en préfecture
023-200034825-20191024-180_19-DE
Date de télétransmission : 06/11/2019
Date de réception préfecture : 06/11/2019



Accusé de réception en préfecture
023-200034825-20191024-180_19-DE
Date de téléransmission : 06/11/2019
Date de réception préfecture : 06/11/2019

Identifiant dossier : 23245019
n° PLU : 80-C

Identifiant sous-dossier : 2324501901C

Date d'enquête : 2005
Noms des rédacteurs : C.Dubreuil;C.Ribouleau
Nature de l'étude : pré-inventaire

Copyright : Conseil Général de la Creuse, 2005
Nature du dossier : ensemble ; avec sous-dossier

Dénomination : ensemble hydraulique
Complément dénomination :

Vocable :
Parties constituantes : abreuvoir
Éléments remarquables :

Région : Limousin
Pays : Pays de Guéret
Canton : SAINT VAURY
Commune : ST SULPICE LE GUERETOIS
N°INSEE : 245
Lieu-dit : Montlevade
Milieu d'implantation : en village

Département : Creuse
Communauté de communes : Guéret St Vaury
Nom du cours d'eau :
Précisions sur la localisation : à l'entrée du village,
sur la gauche

Références cadastrales : section BR, au bout de 25
Zone Lambert : Lambert2
Coordonnées Lambert : 560331.568 X ;
132325.791 Y

Coordonnées WGS84 : lon : 1 49 ' 21,55040" ; lat :
46 11 ' 23,73115"

Adresse :

Dénomination dossier : village

HISTORIQUE

Siècle : fin XIXème
Datation :

Auteur de l'œuvre :
Réemploi :

Commentaire historique :

DESCRIPTION

Matériaux gros œuvre : granite
Matériaux de couverture :
Type de couverture :
Escalier extérieur :

Energie employée :
Dimensions : 500 cm de long
Etat de conservation : état moyen

Commentaire descriptif : Abreuvoir situé sur un des côté du lavoir, à l'extérieur de l'enceinte. Il est rectangulaire.

Protection : édifice non protégé
Statut : propriété publique
Propriétaire : propriété de la commune

Site, secteur ou zone de protection :
Visite : ouvert au public

Références photographiques : ph2324501901C
Sources en archives :
Bibliographie :

Accusé de réception en préfecture
023-200034825-20191024-180_19-DE
Date de télétransmission : 06/11/2019
Date de réception préfecture : 06/11/2019



Accusé de réception en préfecture
023-200034825-20191024-180_19-DE
Date de télétransmission : 06/11/2019
Date de réception préfecture : 06/11/2019

Identifiant dossier : 23245019
n° PLU : 81-A

Identifiant sous-dossier : 2324501902A

Date d'enquête : 2005
Noms des rédacteurs : C.Dubreuil;C.Ribouleau
Nature de l'étude : pré-inventaire

Copyright : Conseil Général de la Creuse, 2005
Nature du dossier : ensemble ; avec sous-dossier

Dénomination : ferme
Complément dénomination :

Vocable :
Parties constituantes : granges
Éléments remarquables :

Région : Limousin
Pays : Pays de Guéret
Canton : SAINT VAURY
Commune : ST SULPICE LE GUERETOIS
N°INSEE : 245
Lieu-dit : Montlevade
Milieu d'implantation : en village

Département : Creuse
Communauté de communes : Guéret St Vaury
Nom du cours d'eau :
Précisions sur la localisation : au centre du village,
sur la droite

Références cadastrales : section BR, 19 et 18
Zone Lambert : Lambert2
Coordonnées Lambert : 560353,979 X ;
132330,718 Y

Coordonnées WGS84 : lon : 1 49 ' 22.59404" ; lat :
46 11 ' 23.89549"

Adresse :

Dénomination dossier : village

HISTORIQUE

Siècle : XIXème
Datation :

Auteur de l'œuvre :
Réemploi :

Commentaire historique :

DESCRIPTION

Matériaux gros œuvre : granite
Matériaux de couverture : tuile plate ou tuile
mécanique
Type de couverture : toit en bâtière

Escalier extérieur :
Energie employée :
Dimensions :
Etat de conservation : bon état

Commentaire descriptif : La ferme est constituée de différents bâtiments placés en U autour d'une cour centrale. Les granges sont de taille importante. La plus grande présentent 6 travées et 2 niveaux sur le mur gouttereau. Les ouvertures sont de petites fenêtres à encadrement de brique en arc plein cintre. Le mur se termine par une corniche en brique en doucine. Son mur pignon présentent 2 portes à encadrement de granite et linteau droit en rez-de-chaussée et une petite fenêtre de même type que celles du mur gouttereau. Au dessus, 3 ouvertures sont présentes : une porte au centre et 2 fenêtres de chaque côté. Elles sont à encadrement de granite et arc plein cintre formant une saillie. Tout en haut du pignon, 2 baies géminées en arc plein cintre ouvrent sur les combles. La 2ème grange est plus petite mais présentent les même caractéristiques : le mur est scandé par 5 travées. La travée centrale présentent une grande porte avec des piedsroits en granite en harpe et un arc en anse de panier en brique. De chaque côté, une travée avec une porte aujourd'hui fermée au rez-de-chaussée et une fenêtre en arc plein cintre en brique à l'étage et enfin, une dernière travées avec des fenêtres de même type sur les 2 niveaux. Le mur pignon présentent une porte en rez-de-chaussée avec piedroit de granite et arc segmentaire en brique. Le haut du pignon est ouvert par 2 baies géminées à piedroit de granite et arc plein cintre en brique.

Protection : édifice non protégé
Statut : propriété privée
Propriétaire : propriétaire privé

Site, secteur ou zone de protection :
Visite : fermé au public

Références photographiques : ph2324501902A-1 ; ph2324501902A-2 ; ph2324501902A-3 ; ph2324501902A-4 ;
ph2324501902A-5 ; ph2324501902A-6

Sources en archives :

Bibliographie :

Accusé de réception en préfecture
023-200034825-20191024-180_19-DE
Date de télétransmission : 06/11/2019
Date de réception préfecture : 06/11/2019



Accusé de réception en préfecture
023-200034825-20191024-180_19-DE
Date de télétransmission : 06/11/2019
Date de réception préfecture : 06/11/2019

Identifiant dossier : 23245019
n° PLU : 81-B

Identifiant sous-dossier : 2324501902B

Date d'enquête : 2005
Noms des rédacteurs : C.Dubreuil;C.Riboulean
Nature de l'étude : pré-inventaire

Copyright : Conseil Général de la Creuse, 2005
Nature du dossier : ensemble ; avec sous-dossier

Dénomination : ferme
Complément dénomination :

Vocable :
Parties constituantes : porcherie
Éléments remarquables :

Région : Limousin
Pays : Pays de Guéret
Canton : SAINT VAURY
Commune : ST SULPICE LE GUERETOIS
N°INSEE : 245
Lieu-dit : Montlevade
Milieu d'implantation : en village

Département : Creuse
Communauté de communes : Guéret St Vaury
Nom du cours d'eau :
Précisions sur la localisation : au centre du village,
sur la droite

Références cadastrales : section BR, 19 et 18
Zone Lambert : Lambert2
Coordonnées Lambert : 560383,289 X ;
132352,418 Y

Coordonnées WGS84 : lon : 1 49 ' 23.95430" ; lat :
46 11 ' 24.60453"

Adresse :

Dénomination dossier : village

HISTORIQUE

Siècle : XIXème
Datation :

Auteur de l'œuvre :
Réemploi :

Commentaire historique :

DESCRIPTION

Matériaux gros œuvre : granite
Matériaux de couverture : tuile mécanique
Type de couverture : toit en bâtière
Escalier extérieur :

Energie employée :
Dimensions :
Etat de conservation : bon état

Commentaire descriptif : Grande porcherie constituée d'un bâtiment composé de 3 travées. Les ouvertures pour les cochons, aujourd'hui fermées, avaient des encadrements en brique et arc plein cintre. Il y avait 4 ouvertures. 3 portes en bois ont été aménagées récemment. Le mur se termine par une corniche en brique à 3 bandeau plat en ressaut. Devant ce bâtiment, un espace en eau et pavée été aménagé.

Protection : édifice non protégé
Statut : propriété privée
Propriétaire : propriétaire privé

Site, secteur ou zone de protection :
Visite : fermé au public

Références photographiques : ph2324501902B-1 ; ph2324501902B-2 ; ph2324501902B-3

Sources en archives :
Bibliographie :

Accusé de réception en préfecture
023-200034825-20191024-180_19-DE
Date de télétransmission : 06/11/2019
Date de réception préfecture : 06/11/2019



Accusé de réception en préfecture
023-200034825-20191024-180_19-DE
Date de télétransmission : 06/11/2019
Date de réception préfecture : 06/11/2019

Identifiant dossier : 23245019
n° PLU : 81-C

Identifiant sous-dossier : 2324501902C

Date d'enquête : 2005
Noms des rédacteurs : C.Dubreuil;C.Riboulean
Nature de l'étude : pré-inventaire

Copyright : Conseil Général de la Creuse, 2005
Nature du dossier : ensemble ; avec sous-dossier

Dénomination : ferme
Complément dénomination :

Vocable :
Parties constituantes : écurie
Éléments remarquables :

Région : Limousin
Pays : Pays de Guéret
Canton : SAINT VAURY
Commune : ST SULPICE LE GUERETOIS
N°INSEE : 245
Lieu-dit : Montlevade
Milieu d'implantation : en village

Département : Creuse
Communauté de communes : Guéret St Vaury
Nom du cours d'eau :
Précisions sur la localisation : au centre du village,
sur la droite

Références cadastrales : section BR, 19
Zone Lambert : Lambert2
Coordonnées Lambert : 560383,289 X ;
132352,418 Y

Coordonnées WGS84 : lon : 1 49 ' 23.95430" ; lat :
46 11 ' 24.60453"

Adresse :

Dénomination dossier : village

HISTORIQUE

Siècle : XIXème
Datation :

Auteur de l'œuvre :
Réemploi :

Commentaire historique :

DESCRIPTION

Matériaux gros œuvre : granite
Matériaux de couverture : tuile mécanique
Type de couverture : toit en bâtière
Escalier extérieur :

Energie employée :
Dimensions :
Etat de conservation : bon état

Commentaire descriptif : Ecuries dont une partie a été aménagée en habitation. Les portes avaient des piedsroits de granite et un arc segmentaire en brique.

Protection : édifice non protégé
Statut : propriété privée
Propriétaire : propriétaire privé

Site, secteur ou zone de protection :
Visite : fermé au public

Références photographiques : ph2324501902C
Sources en archives :
Bibliographie :

Accusé de réception en préfecture
023-200034825-20191024-180_19-DE
Date de télétransmission : 06/11/2019
Date de réception préfecture : 06/11/2019



Accusé de réception en préfecture
023-200034825-20191024-180_19-DE
Date de télétransmission : 06/11/2019
Date de réception préfecture : 06/11/2019

Identifiant dossier : 23245019
n° PLU : 82-A

Identifiant sous-dossier : 2324501903A

Date d'enquête : 2005
Noms des rédacteurs : C.Dubreuil;C.Ribouleau
Nature de l'étude : pré-inventaire

Copyright : Conseil Général de la Creuse, 2005
Nature du dossier : ensemble ; avec sous-dossier

Dénomination : ancien château
Complément dénomination :

Vocable :
Parties constituantes : pigeonnier
Éléments remarquables :

Région : Limousin
Pays : Pays de Guéret
Canton : SAINT VAURY
Commune : ST SULPICE LE GUERETOIS
N°INSEE : 245
Lieu-dit : Montlevade
Milieu d'implantation : en village

Département : Creuse
Communauté de communes : Guéret St Vaury
Nom du cours d'eau :
Précisions sur la localisation : en entrant dans le village, sur la droite.

Références cadastrales : section BR, 269
Zone Lambert : Lambert2
Coordonnées Lambert : 560519,988 X ;
132196,661 Y

Coordonnées WGS84 : lon : 1 49 ' 30,37664" ; lat :
46 11 ' 19,58870"

Adresse :

Dénomination dossier : village

HISTORIQUE

Siècle : XVIIIème
Datation :

Auteur de l'œuvre :
Réemploi :

Commentaire historique : Jean François Dissandes de Boguenet de Lavillatte qui fut Seigneur de Boguenet, de Lavillatte, de Pionnat et de Balleyste, épouse en 1740 Marie Niveau de Lagrange de Monlevade et devient ainsi Seigneur de Monlevade. En 1762, il élit résidence au château de Montlevade. Jean François de Lavillatte de Boguenet fait bénir , en le 12 juin 1781, la chapelle de son château de Monlevade par le chanoine Jean Baptiste Laire du Chapitre Royalde la ville de Guéret, et il la donne ainsi que la Seigneurie, à l'un de ces fils, Jean de Monlevade, à l'occasion de son mariage en 1786 avec Mademoiselle Sallé du Sioudrau. Le château de Montlevade est détruit en 1883, il ne reste plus aujourd'hui, que la chapelle et le pigeonnier.

DESCRIPTION

Matériaux gros œuvre : granite et enduit
Matériaux de couverture : tuile plate
Type de couverture : toit en poivrière
Escalier extérieur :

Energie employée :
Dimensions :
Etat de conservation : état moyen

Commentaire descriptif : pigeonnier de plan circulaire avec une porte en rez-de-chaussée, un bandeau de granite, passant, situé à mi-hauteur. Dans la partie haute, de petites ouvertures rectangulaires ont été aménagées pour le passage des pigeons. La maçonnerie de granite est enduite.

Protection : édifice non protégé
Statut : propriété privée
Propriétaire : propriétaire privé

Site, secteur ou zone de protection :
Visite : fermé au public

Références photographiques : ph2324501903 ; ph2324501903A

Sources en archives :
Bibliographie :

Accusé de réception en préfecture
023-200034825-20191024-180_19-DE
Date de télétransmission : 06/11/2019
Date de réception préfecture : 06/11/2019



Accusé de réception en préfecture
023-200034825-20191024-180_19-DE
Date de télétransmission : 06/11/2019
Date de réception préfecture : 06/11/2019

Identifiant dossier : 23245019
n° PLU : 82-B

Identifiant sous-dossier : 2324501903B

Date d'enquête : 2005
Noms des rédacteurs : C.Dubreuil;C.Ribouleau
Nature de l'étude : pré-inventaire

Copyright : Conseil Général de la Creuse, 2005
Nature du dossier : ensemble ; avec sous-dossier

Dénomination : ancien château
Complément dénomination :

Vocable :
Parties constituantes : chapelle
Éléments remarquables :

Région : Limousin
Pays : Pays de Guéret
Canton : SAINT VAURY
Commune : ST SULPICE LE GUERETOIS
N°INSEE : 245
Lieu-dit : Montlevade
Milieu d'implantation : en village

Département : Creuse
Communauté de communes : Guéret St Vaury
Nom du cours d'eau :
Précisions sur la localisation : en entrant dans le village, sur la droite.

Références cadastrales : section BR, 269
Zone Lambert : Lambert2
Coordonnées Lambert : 560484,051 X ;
132211,635 Y

Coordonnées WGS84 : lon : 1 49 ' 28,69620" ; lat :
46 11 ' 20,06610"

Adresse :

Dénomination dossier : village

HISTORIQUE

Siècle : XVIIIème
Datation : 1781

Auteur de l'œuvre :
Réemploi :

Commentaire historique : Jean François Dissandes de Boguenet de Lavillatte qui fut Seigneur de Boguenet, de Lavillatte, de Pionnat et de Balleyste, épouse en 1740 Marie Niveau de Lagrange de Monlevade et devient ainsi Seigneur de Monlevade. En 1762, il élit résidence au château de Montlevade. Jean François de Lavillatte de Boguenet fait bénir , en le 12 juin 1781, la chapelle de son château de Monlevade par le chanoine Jean Baptiste Laire du Chapitre Royalde la ville de Guéret, et il la donne ainsi que la Seigneurie, à l'un de ces fils, Jean de Monlevade, à l'occasion de son mariage en 1786 avec Mademoiselle Sallé du Sioudrau. Le château de Montlevade est détruit en 1883, il ne reste plus aujourd'hui, que la chapelle et le pigeonnier.

DESCRIPTION

Matériaux gros œuvre : granite et enduit
Matériaux de couverture : ardoise
Type de couverture : dôme rectangulaire
Escalier extérieur :

Energie employée :
Dimensions :
Etat de conservation : remanié

Commentaire descriptif : La chapelle est de plan rectangulaire avec des absides sur les petits côtés. Très remaniée et recouverte de ciment, elle présente une porte et une fenêtre en plein cintre à encadrement de granite.

Protection : édifice non protégé
Statut : propriété privée
Propriétaire : propriétaire privé

Site, secteur ou zone de protection :
Visite : fermé au public

Références photographiques : ph2324501903 ; ph2324501903B
Sources en archives :
Bibliographie :

Accusé de réception en préfecture
023-200034825-20191024-180_19-DE
Date de télétransmission : 06/11/2019
Date de réception préfecture : 06/11/2019



Accusé de réception en préfecture
023-200034825-20191024-180_19-DE
Date de télétransmission : 06/11/2019
Date de réception préfecture : 06/11/2019

Identifiant dossier : 23245020
n° PLU : 83-A

Identifiant sous-dossier : 2324502001A

Date d'enquête : 2005
Noms des rédacteurs : C.Dubreuil;C.Ribouleau
Nature de l'étude : pré-inventaire

Copyright : Conseil Général de la Creuse, 2005
Nature du dossier : ensemble ; avec sous-dossier

Dénomination : ensemble hydraulique
Complément dénomination :

Vocable :
Parties constituantes : lavoir
Éléments remarquables :

Région : Limousin
Pays : Pays de Guéret
Canton : SAINT VAURY
Commune : ST SULPICE LE GUERETOIS
N°INSEE : 245
Lieu-dit : La Bussière
Milieu d'implantation : en village

Département : Creuse
Communauté de communes : Guéret St Vaury
Nom du cours d'eau :
Précisions sur la localisation : à l'entrée du village,
près d'une grange.

Références cadastrales : section BE, 108
Zone Lambert : Lambert2
Coordonnées Lambert : 562912.887 X ;
132866.522 Y

Coordonnées WGS84 : lon : 1 51 ' 21,77669" ; lat :
46 11 ' 41,77421"

Adresse :

Dénomination dossier : village

HISTORIQUE

Siècle : XIXème
Datation :

Auteur de l'œuvre :
Réemploi :

Commentaire historique :

DESCRIPTION

Matériaux gros œuvre : granite
Matériaux de couverture :
Type de couverture :
Escalier extérieur :

Energie employée :
Dimensions : 520 cm X 330 cm
Etat de conservation : état moyen

Commentaire descriptif : lavoir de plan rectangulaire possédant 5 pierres à laver dont 4 sur le grand côté et une sur le petit. Ces 2 cotés sont maçonnés en moellons de granite alors que le 3ème est creusé dans le talus. 2 petits canaux permettent l'arrivée et l'évacuation des eaux. Tous 2 sont surmontés d'une pierre monolithe aux abords du lavoir.

Protection : édifice non protégé
Statut : propriété publique
Propriétaire :

Site, secteur ou zone de protection :
Visite : ouvert au public

Références photographiques : ph2324502001A-1 ; ph2324502001A-2

Sources en archives :
Bibliographie :

Accusé de réception en préfecture
023-200034825-20191024-180_19-DE
Date de télétransmission : 06/11/2019
Date de réception préfecture : 06/11/2019



Accusé de réception en préfecture
023-200034825-20191024-180_19-DE
Date de téléransmission : 06/11/2019
Date de réception préfecture : 06/11/2019

Identifiant dossier : 23245020
n° PLU : 83-B

Identifiant sous-dossier : 2324502001B

Date d'enquête : 2005
Noms des rédacteurs : C.Dubreuil;C.Riboulean
Nature de l'étude : pré-inventaire

Copyright : Conseil Général de la Creuse, 2005
Nature du dossier : ensemble ; avec sous-dossier

Dénomination : ensemble hydraulique
Complément dénomination :

Vocable :
Parties constituantes : fontaine
Éléments remarquables :

Région : Limousin
Pays : Pays de Guéret
Canton : SAINT VAURY
Commune : ST SULPICE LE GUERETOIS
N°INSEE : 245
Lieu-dit : La Bussière
Milieu d'implantation : en village

Département : Creuse
Communauté de communes : Guéret St Vaury
Nom du cours d'eau :
Précisions sur la localisation : à l'entrée du village,
de l'autre côté de la route

Références cadastrales : section BE, au bord de 145
Zone Lambert : Lambert2
Coordonnées Lambert : 562912.887 X ;
132866.522 Y

Coordonnées WGS84 : lon : 1 51 ' 21,77669" ; lat :
46 11 ' 41,77421"

Adresse :

Dénomination dossier : village

HISTORIQUE

Siècle : fin XIXème
Datation :

Auteur de l'œuvre :
Réemploi :

Commentaire historique :

DESCRIPTION

Matériaux gros œuvre : granite
Matériaux de couverture :
Type de couverture :
Escalier extérieur :

Energie employée :
Dimensions :
Etat de conservation : état moyen

Commentaire descriptif : la fontaine est composée de 2 dalles de granite posées sur le sol et encadrant l'ouverture.

Protection : édifice non protégé
Statut : propriété publique
Propriétaire :

Site, secteur ou zone de protection :
Visite : ouvert au public

Références photographiques : ph2324502001B
Sources en archives :
Bibliographie :

Accusé de réception en préfecture
023-200034825-20191024-180_19-DE
Date de télétransmission : 06/11/2019
Date de réception préfecture : 06/11/2019



Accusé de réception en préfecture
023-200034825-20191024-180_19-DE
Date de télétransmission : 06/11/2019
Date de réception préfecture : 06/11/2019

Identifiant dossier : 23245020
n° PLU : 84

Identifiant sous-dossier : 2324502002

Date d'enquête : 2005
Noms des rédacteurs : C.Dubreuil;C.Riboulean
Nature de l'étude : pré-inventaire

Copyright : Conseil Général de la Creuse, 2005
Nature du dossier : ensemble ; avec sous-dossier

Dénomination : puits
Complément dénomination :

Vocable :
Parties constituantes :
Éléments remarquables :

Région : Limousin
Pays : Pays de Guéret
Canton : SAINT VAURY
Commune : ST SULPICE LE GUERETOIS
N°INSEE : 245
Lieu-dit : La Bussière
Milieu d'implantation : en village

Département : Creuse
Communauté de communes : Guéret St Vaury
Nom du cours d'eau :
Précisions sur la localisation : dans la rue principale, près du n 56

Références cadastrales : section BE, 103
Zone Lambert : Lambert2
Coordonnées Lambert : 562841.000 X ;
132896.999 Y

Coordonnées WGS84 : lon : 1 51 ' 18,41519" ; lat :
46 11 ' 42,74704"

Adresse :

Dénomination dossier : village

HISTORIQUE

Siècle : XIXème
Datation :

Auteur de l'œuvre :
Réemploi :

Commentaire historique :

DESCRIPTION

Matériaux gros œuvre : granite
Matériaux de couverture : zinc
Type de couverture : en arrondi
Escalier extérieur :

Energie employée :
Dimensions : diamètre = 140 cm ; hauteur de la
margelle = 50 cm
Etat de conservation : mauvais état

Commentaire descriptif : puits à treuil à margelle circulaire maçonnée avec des moellons de granite. La margelle présente un décrochement sur l'avant du puits afin de poser le seaux. La potence est métallique, la manivelle en queue de cochon. Un dallage de pierre de granite entoure le puits. L'ensemble est envahi par la végétation.

Protection : édifice non protégé
Statut : propriété publique
Propriétaire :

Site, secteur ou zone de protection :
Visite : fermé au public

Références photographiques : ph2324502002

Sources en archives :

Bibliographie :

Accusé de réception en préfecture
023-200034825-20191024-180_19-DE
Date de télétransmission : 06/11/2019
Date de réception préfecture : 06/11/2019



Accusé de réception en préfecture
023-200034825-20191024-180_19-DE
Date de télétransmission : 06/11/2019
Date de réception préfecture : 06/11/2019

Identifiant dossier : 23245020
n° PLU : 85

Identifiant sous-dossier : 2324502003

Date d'enquête : 2005
Noms des rédacteurs : C.Dubreuil;C.Ribouleau
Nature de l'étude : pré-inventaire

Copyright : Conseil Général de la Creuse, 2005
Nature du dossier : ensemble ; avec sous-dossier

Dénomination : fournil
Complément dénomination :

Vocable :
Parties constituantes :
Éléments remarquables :

Région : Limousin
Pays : Pays de Guéret
Canton : SAINT VAURY
Commune : ST SULPICE LE GUERETOIS
N°INSEE : 245
Lieu-dit : La Bussière

Département : Creuse
Communauté de communes : Guéret St Vaury
Milieu d'implantation : en village
Nom du cours d'eau :
Précisions sur la localisation : en face du n 56

Références cadastrales : section BE, 102
Zone Lambert : Lambert2
Coordonnées Lambert : 562841.000 X ;
132896.999 Y

Coordonnées WGS84 : lon : 1 51 ' 18,41519" ; lat :
46 11 ' 42,74704"

Adresse :

Dénomination dossier : village

HISTORIQUE

Siècle : XIXème
Datation :

Auteur de l'œuvre :
Réemploi :

Commentaire historique :

DESCRIPTION

Matériaux gros œuvre : granite
Matériaux de couverture : tuile mécanique
Type de couverture : toit en bâtière
Escalier extérieur :

Energie employée : escalier extérieur
Dimensions :
Etat de conservation : remanié

Commentaire descriptif : fournil avec la façade principale donnant sur le mur pignon où est situé un escalier sous auvent. La maçonnerie est en moellon de granite régulier. Sur l'autre mur pignon, le four est de plan carré. Sa largeur est la même que celui du fournil et il est couvert en tuile plate.

Protection : édifice non protégé
Statut : propriété privée
Propriétaire : propriétaire privé

Site, secteur ou zone de protection :
Visite : fermé au public

Références photographiques : ph2324502003-1 ; ph2324502003-2

Sources en archives :
Bibliographie :

Accusé de réception en préfecture
023-200034825-20191024-180_19-DE
Date de télétransmission : 06/11/2019
Date de réception préfecture : 06/11/2019



Accusé de réception en préfecture
023-200034825-20191024-180_19-DE
Date de télétransmission : 06/11/2019
Date de réception préfecture : 06/11/2019

Identifiant dossier : 23245020
n° PLU : 86

Identifiant sous-dossier : 2324502004

Date d'enquête : 2005
Noms des rédacteurs : C.Dubreuil;C.Ribouleau
Nature de l'étude : pré-inventaire

Copyright : Conseil Général de la Creuse, 2005
Nature du dossier : ensemble ; avec sous-dossier

Dénomination : maison
Complément dénomination :

Vocable :
Parties constituantes :
Éléments remarquables : linteau daté

Région : Limousin
Pays : Pays de Guéret
Canton : SAINT VAURY
Commune : ST SULPICE LE GUERETOIS
N°INSEE : 245
Lieu-dit : La Bussière

Département : Creuse
Communauté de communes : Guéret St Vaury
Milieu d'implantation : en village
Nom du cours d'eau :
Précisions sur la localisation : près du n 46

Références cadastrales : section BE, 78
Zone Lambert : Lambert2
Coordonnées Lambert : 562885.792 X ;
132936.292 Y

Coordonnées WGS84 : lon : 1 51 ' 20,49304" ; lat :
46 11 ' 44,2856"

Adresse :

Dénomination dossier : village

HISTORIQUE

Siècle : XIXème
Datation :

Auteur de l'œuvre :
Réemploi : linteau daté

Commentaire historique :

DESCRIPTION

Matériaux gros œuvre : granite
Matériaux de couverture : ardoise
Type de couverture : toit en bâtière
Escalier extérieur :

Energie employée : escalier extérieur
Dimensions :
Etat de conservation : mauvais état

Commentaire descriptif : Maison très étroite dont l'alignement suit le tracé de la route. Sa façade principale est située sur le mur pignon, avec un escalier extérieur perpendiculaire au mur, une grande porte à encadrement de granite et au dernier niveau, une fenêtre à encadrement de bois. Un puits, très abîmé, est accolé à l'escalier. Le toit est extrêmement pentu. Sur le mur gouttereau, côté route, une pierre d'évier et des ouvertures à encadrement de brique ou de granite. Sur l'autre mur gouttereau, des ouvertures à encadrement de bois, de brique ou de granite. Cette variété d'encadrement laisse supposer de nombreuses reprises. Sur le linteau de la porte arrière, réutilisé en réemploi, une inscription gravée : "31. MAI : 1570".

Protection : édifice non protégé
Statut : propriété privée
Propriétaire : propriétaire privé

Site, secteur ou zone de protection :
Visite : fermé au public

Références photographiques : ph2324502004-1 ; ph2324502004-2 ; ph2324502004-3 ; ph2324502004-4

Sources en archives :

Bibliographie :

Accusé de réception en préfecture
023-200034825-20191024-180_19-DE
Date de télétransmission : 06/11/2019
Date de réception préfecture : 06/11/2019



Accusé de réception en préfecture
023-200034825-20191024-180_19-DE
Date de télétransmission : 06/11/2019
Date de réception préfecture : 06/11/2019

Identifiant dossier : 23245020
n° PLU : 87

Identifiant sous-dossier : 2324502005

Date d'enquête : 2005
Noms des rédacteurs : C.Dubreuil;C.Ribouleau
Nature de l'étude : pré-inventaire

Copyright : Conseil Général de la Creuse, 2005
Nature du dossier : ensemble ; avec sous-dossier

Dénomination : maison
Complément dénomination :

Vocable :
Parties constituantes :
Éléments remarquables :

Région : Limousin
Pays : Pays de Guéret
Canton : SAINT VAURY
Commune : ST SULPICE LE GUERETOIS
N°INSEE : 245
Lieu-dit : La Bussière

Département : Creuse
Communauté de communes : Guéret St Vaury
Milieu d'implantation : en village
Nom du cours d'eau :
Précisions sur la localisation : près du n 46

Références cadastrales : section BE, 76
Zone Lambert : Lambert2
Coordonnées Lambert : 562885.792 X ;
132936.292 Y

Coordonnées WGS84 : lon : 1 51 ' 20,49304" ; lat :
46 11 ' 44,2856"

Adresse :

Dénomination dossier : village

HISTORIQUE

Siècle : XIXème
Datation :

Auteur de l'œuvre :
Réemploi :

Commentaire historique :

DESCRIPTION

Matériaux gros œuvre : granite
Matériaux de couverture : ardoise
Type de couverture : toit en bâtière
Escalier extérieur :

Energie employée : escalier extérieur sous auvent
Dimensions :
Etat de conservation : mauvais état

Commentaire descriptif : Maison présentant sur son mur gouttereau, un escalier parallèle à la façade, sous auvent. Les ouvertures ont largement été reprises au ciment.

Protection : édifice non protégé
Statut : propriété privée
Propriétaire : propriétaire privé

Site, secteur ou zone de protection :
Visite : fermé au public

Références photographiques : ph2324502005
Sources en archives :
Bibliographie :

Accusé de réception en préfecture
023-200034825-20191024-180_19-DE
Date de télétransmission : 06/11/2019
Date de réception préfecture : 06/11/2019



Accusé de réception en préfecture
023-200034825-20191024-180_19-DE
Date de télétransmission : 06/11/2019
Date de réception préfecture : 06/11/2019

Identifiant dossier : 23245020
n° PLU : 88

Identifiant sous-dossier : 2324502006

Date d'enquête : 2005
Noms des rédacteurs : C.Dubreuil;C.Ribouleau
Nature de l'étude : pré-inventaire

Copyright : Conseil Général de la Creuse, 2005
Nature du dossier : ensemble ; avec sous-dossier

Dénomination : puits
Complément dénomination :

Vocable :
Parties constituantes :
Éléments remarquables :

Région : Limousin
Pays : Pays de Guéret
Canton : SAINT VAURY
Commune : ST SULPICE LE GUERETOIS
N°INSEE : 245
Lieu-dit : La Bussière

Département : Creuse
Communauté de communes : Guéret St Vaury
Milieu d'implantation : en village
Nom du cours d'eau :
Précisions sur la localisation :

Références cadastrales : section BE, 70
Zone Lambert : Lambert2
Coordonnées Lambert : 562893.179 X ;
132904.291 Y

Coordonnées WGS84 : lon : 1 51 ' 20,84670" ; lat :
46 11 ' 42,99356"

Adresse :

Dénomination dossier : village

HISTORIQUE

Siècle : XIXème
Datation :

Auteur de l'œuvre :
Réemploi :

Commentaire historique :

DESCRIPTION

Matériaux gros œuvre : granite
Matériaux de couverture : zinc
Type de couverture : toit à 2 pans
Escalier extérieur :

Energie employée :
Dimensions : diamètre = 160 cm
Etat de conservation : mauvais état

Commentaire descriptif : puits à treuil à margelle circulaire enfouie sous la végétation. La potence est métallique avec une manivelle en queue de cochon, un treuil en bois et un toit en zinc dont l'un des pans descend jusqu'à la margelle.

Protection : édifice non protégé
Statut : propriété privée
Propriétaire : propriétaire privé

Site, secteur ou zone de protection :
Visite : fermé au public

Références photographiques : ph2324502006

Sources en archives :

Bibliographie :

Accusé de réception en préfecture
023-200034825-20191024-180_19-DE
Date de télétransmission : 06/11/2019
Date de réception préfecture : 06/11/2019



Accusé de réception en préfecture
023-200034825-20191024-180_19-DE
Date de télétransmission : 06/11/2019
Date de réception préfecture : 06/11/2019

Identifiant dossier : 23245020
n° PLU : 89

Identifiant sous-dossier : 2324502007

Date d'enquête : 2005
Noms des rédacteurs : C.Dubreuil;C.Ribouleau
Nature de l'étude : pré-inventaire

Copyright : Conseil Général de la Creuse, 2005
Nature du dossier : ensemble ; avec sous-dossier

Dénomination : pont
Complément dénomination :

Vocable :
Parties constituantes :
Éléments remarquables :

Région : Limousin
Pays : Pays de Guéret
Canton : SAINT VAURY
Commune : ST SULPICE LE GUERETOIS
N°INSEE : 245
Lieu-dit : La Bussière
Milieu d'implantation : isolé

Département : Creuse
Communauté de communes : Guéret St Vaury
Nom du cours d'eau :
Précisions sur la localisation : sur le ruisseau de la Naute, en longeant la route, à la sortie du village vers Guéret.

Références cadastrales : section BE, 53
Zone Lambert : Lambert2
Coordonnées Lambert : 563092.155 X ;
132748.141 Y

Coordonnées WGS84 : lon : 1 51 ' 30,17131" ; lat :
46 11 ' 37,97549"

Adresse :

Dénomination dossier : village

HISTORIQUE

Siècle : XIXème
Datation :

Auteur de l'œuvre :
Réemploi :

Commentaire historique :

DESCRIPTION

Matériaux gros œuvre : granite
Matériaux de couverture :
Type de couverture :
Escalier extérieur :

Energie employée :
Dimensions : longueur = 180 cm ; largeur = 160 cm
Etat de conservation : état moyen

Commentaire descriptif : ponteau composé de pierres de granite enjambant le ruisseau.

Protection : édifice non protégé
Statut : propriété publique
Propriétaire :

Site, secteur ou zone de protection :
Visite : ouvert au public

Références photographiques : ph2324502007
Sources en archives :
Bibliographie :

Accusé de réception en préfecture
023-200034825-20191024-180_19-DE
Date de télétransmission : 06/11/2019
Date de réception préfecture : 06/11/2019



Accusé de réception en préfecture
023-200034825-20191024-180_19-DE
Date de télétransmission : 06/11/2019
Date de réception préfecture : 06/11/2019

Identifiant dossier : 23245020
n° PLU : 90

Identifiant sous-dossier : 2324502008

Date d'enquête : 2005
Noms des rédacteurs : C.Dubreuil;C.Ribouleau
Nature de l'étude : pré-inventaire

Copyright : Conseil Général de la Creuse, 2005
Nature du dossier : ensemble ; avec sous-dossier

Dénomination : pont
Complément dénomination :

Vocable :
Parties constituantes :
Éléments remarquables :

Région : Limousin
Pays : Pays de Guéret
Canton : SAINT VAURY
Commune : ST SULPICE LE GUERETOIS
N°INSEE : 245
Lieu-dit : La Bussière
Milieu d'implantation : isolé

Département : Creuse
Communauté de communes : Guéret St Vaury
Nom du cours d'eau :
Précisions sur la localisation : sur le ruisseau de la Naute, en longeant la route, à la sortie du village vers Guéret, après le premier ponteau.

Références cadastrales : section BH, au bout de 18
Zone Lambert : Lambert2
Coordonnées Lambert : 563202.762 X ;
132563.467 Y

Coordonnées WGS84 : lon : 1 51 ' 35,38220" ; lat :
46 11 ' 32,1594"

Adresse :

Dénomination dossier : village

HISTORIQUE

Siècle : XIXème
Datation :

Auteur de l'œuvre :
Réemploi :

Commentaire historique :

DESCRIPTION

Matériaux gros œuvre : granite
Matériaux de couverture :
Type de couverture :
Escalier extérieur :

Energie employée :
Dimensions : longueur = 540 cm ; largeur = 40 à 60
cm
Etat de conservation : état moyen

Commentaire descriptif : pont-planche composé de 2 grandes poutres de granite appuyées sur une pile centrale maçonnée.

Protection : édifice non protégé
Statut : propriété publique
Propriétaire :

Site, secteur ou zone de protection :
Visite : ouvert au public

Références photographiques : ph2324502008-1 ; ph2324502008-2

Sources en archives :
Bibliographie :

Accusé de réception en préfecture
023-200034825-20191024-180_19-DE
Date de télétransmission : 06/11/2019
Date de réception préfecture : 06/11/2019



Accusé de réception en préfecture
023-200034825-20191024-180_19-DE
Date de télétransmission : 06/11/2019
Date de réception préfecture : 06/11/2019

Identifiant dossier : 23245021
n° PLU : 91

Identifiant sous-dossier : 2324502101

Date d'enquête : 2005
Noms des rédacteurs : C.Dubreuil;C.Ribouleau
Nature de l'étude : pré-inventaire

Copyright : Conseil Général de la Creuse, 2005
Nature du dossier : ensemble ; avec sous-dossier

Dénomination : puits
Complément dénomination :

Vocable :
Parties constituantes :
Éléments remarquables :

Région : Limousin
Pays : Pays de Guéret
Canton : SAINT VAURY
Commune : ST SULPICE LE GUERETOIS
N°INSEE : 245
Lieu-dit : Colombier

Département : Creuse
Communauté de communes : Guéret St Vaury
Milieu d'implantation : en village
Nom du cours d'eau :
Précisions sur la localisation :

Références cadastrales : section BH, 63
Zone Lambert : Lambert2
Coordonnées Lambert : 562858.172 X ;
132584.762 Y

Coordonnées WGS84 : lon : 1 51 ' 19,30536" ; lat :
46 11 ' 32,63755"

Adresse :

Dénomination dossier : village

HISTORIQUE

Siècle : XIXème
Datation :

Auteur de l'œuvre :
Réemploi :

Commentaire historique :

DESCRIPTION

Matériaux gros œuvre : granite
Matériaux de couverture : zinc
Type de couverture : toit à 2 pans
Escalier extérieur :

Energie employée :
Dimensions : diamètre = 185 cm ; hauteur de la
margelle = 90 cm ; hauteur de l'appui seau = 55 cm.
Etat de conservation : état moyen

Commentaire descriptif : puits à treuil à margelle circulaire maçonnée de moellons de granite et repris au ciment.
Un espace a été aménagé, moins haut que la margelle, pour poser les seaux. La potence est métallique avec une
manivelle en S, un treuil en bois et un toit en zinc.

Protection : édifice non protégé
Statut : propriété privée
Propriétaire : propriétaire privé

Site, secteur ou zone de protection :
Visite : fermé au public

Références photographiques : ph2324502101

Sources en archives :

Bibliographie :

Accusé de réception en préfecture
023-200034825-20191024-180_19-DE
Date de télétransmission : 06/11/2019
Date de réception préfecture : 06/11/2019



Accusé de réception en préfecture
023-200034825-20191024-180_19-DE
Date de télétransmission : 06/11/2019
Date de réception préfecture : 06/11/2019

Identifiant dossier : 23245021
n° PLU : 92

Identifiant sous-dossier : 2324502102

Date d'enquête : 2005
Noms des rédacteurs : C.Dubreuil;C.Ribouleau
Nature de l'étude : pré-inventaire

Copyright : Conseil Général de la Creuse, 2005
Nature du dossier : ensemble ; avec sous-dossier

Dénomination : niche
Complément dénomination :

Vocable :
Parties constituantes :
Éléments remarquables :

Région : Limousin
Pays : Pays de Guéret
Canton : SAINT VAURY
Commune : ST SULPICE LE GUERETOIS
N°INSEE : 245
Lieu-dit : Colombier
Milieu d'implantation : en village

Département : Creuse
Communauté de communes : Guéret St Vaury
Nom du cours d'eau :
Précisions sur la localisation : sur le mur de soutènement longeant la route.

Références cadastrales : section BH, 63
Zone Lambert : Lambert2
Coordonnées Lambert : 562888.041 X ;
132563.058 Y

Coordonnées WGS84 : lon : 1 51 ' 20,70457" ; lat :
46 11 ' 31,94052"

Adresse :

Dénomination dossier : village

HISTORIQUE

Siècle : XIXème
Datation :

Auteur de l'œuvre :
Réemploi :

Commentaire historique :

DESCRIPTION

Matériaux gros œuvre : granite
Matériaux de couverture :
Type de couverture :
Escalier extérieur :

Energie employée :
Dimensions : hauteur = 70 cm ; largeur = 75 cm.
Etat de conservation : bon état

Commentaire descriptif : petit niche en granite fermée d'une grille en fer forgé.

Protection : édifice non protégé
Statut : propriété publique
Propriétaire :

Site, secteur ou zone de protection :
Visite : ouvert au public

Références photographiques : ph2324502102
Sources en archives :
Bibliographie :

Accusé de réception en préfecture
023-200034825-20191024-180_19-DE
Date de télétransmission : 06/11/2019
Date de réception préfecture : 06/11/2019



Accusé de réception en préfecture
023-200034825-20191024-180_19-DE
Date de télétransmission : 06/11/2019
Date de réception préfecture : 06/11/2019

Identifiant dossier : 23245021
n° PLU : 93

Identifiant sous-dossier : 2324502103

Date d'enquête : 2005
Noms des rédacteurs : C.Dubreuil;C.Riboulean
Nature de l'étude : pré-inventaire

Copyright : Conseil Général de la Creuse, 2005
Nature du dossier : ensemble ; avec sous-dossier

Dénomination : puits
Complément dénomination :

Vocable :
Parties constituantes :
Éléments remarquables :

Région : Limousin
Pays : Pays de Guéret
Canton : SAINT VAURY
Commune : ST SULPICE LE GUERETOIS
N°INSEE : 245
Lieu-dit : Colombier

Département : Creuse
Communauté de communes : Guéret St Vaury
Milieu d'implantation : en village
Nom du cours d'eau :
Précisions sur la localisation :

Références cadastrales : section BH, 62
Zone Lambert : Lambert2
Coordonnées Lambert : 562840.446 X ;
132550.306 Y

Coordonnées WGS84 : lon : 1 51 ' 18,48852" ; lat :
46 11 ' 31,51806"

Adresse :

Dénomination dossier : village

HISTORIQUE

Siècle : XIXème
Datation :

Auteur de l'œuvre :
Réemploi :

Commentaire historique :

DESCRIPTION

Matériaux gros œuvre : granite
Matériaux de couverture : tôle ondulée
Type de couverture : toit à 2 pans
Escalier extérieur :

Energie employée :
Dimensions : diamètre (au plus large) = 170 cm
Etat de conservation : état moyen

Commentaire descriptif : puits à treuil à margelle presque circulaire maçonnée de moellons de granite. La potence est métallique avec une manivelle en queue de cochon, un treuil en bois et un couvrement à 2 pans dont un côté est plus long que l'autre.

Protection : édifice non protégé
Statut : propriété publique
Propriétaire :

Site, secteur ou zone de protection :
Visite : ouvert au public

Références photographiques : ph2324502103

Sources en archives :

Bibliographie :

Accusé de réception en préfecture
023-200034825-20191024-180_19-DE
Date de télétransmission : 06/11/2019
Date de réception préfecture : 06/11/2019



Accusé de réception en préfecture
023-200034825-20191024-180_19-DE
Date de télétransmission : 06/11/2019
Date de réception préfecture : 06/11/2019

Identifiant dossier : 23245021
n° PLU : 94

Identifiant sous-dossier : 2324502104

Date d'enquête : 2005
Noms des rédacteurs : C.Dubreuil;C.Ribouleau
Nature de l'étude : pré-inventaire

Copyright : Conseil Général de la Creuse, 2005
Nature du dossier : ensemble ; avec sous-dossier

Dénomination : fournil
Complément dénomination :

Vocable :
Parties constituantes :
Éléments remarquables :

Région : Limousin
Pays : Pays de Guéret
Canton : SAINT VAURY
Commune : ST SULPICE LE GUERETOIS
N°INSEE : 245
Lieu-dit : Colombier

Département : Creuse
Communauté de communes : Guéret St Vaury
Milieu d'implantation : en village
Nom du cours d'eau :
Précisions sur la localisation :

Références cadastrales : section BH, 70
Zone Lambert : Lambert2
Coordonnées Lambert : 562840.446 X ;
132550.306 Y

Coordonnées WGS84 : lon : 1 51 ' 18,48852" ; lat :
46 11 ' 31,51806"

Adresse :

Dénomination dossier : village

HISTORIQUE

Siècle : XIXème
Datation :

Auteur de l'œuvre :
Réemploi :

Commentaire historique :

DESCRIPTION

Matériaux gros œuvre : granite
Matériaux de couverture : tôle
Type de couverture : toit en bâtière
Escalier extérieur :

Energie employée :
Dimensions :
Etat de conservation : mauvais état

Commentaire descriptif : bâtiment de plan rectangulaire avec un four en hémicycle, à un niveau et 2 travées. Sur le mur gouttereau, les ouvertures portent un encadrement de granite et la porte est légèrement chanfreinée. Une pierre d'évier est placée à côté de la porte.

Protection : édifice non protégé
Statut : propriété privée
Propriétaire : propriétaire privé

Site, secteur ou zone de protection :
Visite : fermé au public

Références photographiques : ph2324502104-1 ; ph2324502104-2

Sources en archives :

Bibliographie :

Accusé de réception en préfecture
023-200034825-20191024-180_19-DE
Date de télétransmission : 06/11/2019
Date de réception préfecture : 06/11/2019



Accusé de réception en préfecture
023-200034825-20191024-180_19-DE
Date de télétransmission : 06/11/2019
Date de réception préfecture : 06/11/2019

Identifiant dossier : 23245021
n° PLU : 95

Identifiant sous-dossier : 2324502105

Date d'enquête : 2005
Noms des rédacteurs : C.Dubreuil;C.Ribouleau
Nature de l'étude : pré-inventaire

Copyright : Conseil Général de la Creuse, 2005
Nature du dossier : ensemble ; avec sous-dossier

Dénomination : puits
Complément dénomination :

Vocable :
Parties constituantes :
Éléments remarquables :

Région : Limousin
Pays : Pays de Guéret
Canton : SAINT VAURY
Commune : ST SULPICE LE GUERETOIS
N°INSEE : 245
Lieu-dit : Colombier

Département : Creuse
Communauté de communes : Guéret St Vaury
Milieu d'implantation : en village
Nom du cours d'eau :
Précisions sur la localisation :

Références cadastrales : section BH, 77
Zone Lambert : Lambert2
Coordonnées Lambert : 562782.044 X ;
132525.529 Y

Coordonnées WGS84 : lon : 1 51 ' 15,77189" ; lat :
46 11 ' 30,70396"

Adresse :

Dénomination dossier : village

HISTORIQUE

Siècle : XIXème
Datation :

Auteur de l'œuvre :
Réemploi :

Commentaire historique :

DESCRIPTION

Matériaux gros œuvre : granite
Matériaux de couverture : tôle
Type de couverture : toit à 2 pans
Escalier extérieur :

Energie employée :
Dimensions : diamètre = 170 cm
Etat de conservation : mauvais état

Commentaire descriptif : puits à treuil à margelle quadrangulaire maçonnée de moellons de granite. Un aménagement de la margelle a été installé pour poser le seau. La potence est métallique avec une manivelle en équerre, un treuil en bois et un toit à 2 pans de longueur différente.

Protection : édifice non protégé
Statut : propriété privée
Propriétaire : propriétaire privé

Site, secteur ou zone de protection :
Visite : fermé au public

Références photographiques : ph2324502105

Sources en archives :

Bibliographie :

Accusé de réception en préfecture
023-200034825-20191024-180_19-DE
Date de télétransmission : 06/11/2019
Date de réception préfecture : 06/11/2019



Accusé de réception en préfecture
023-200034825-20191024-180_19-DE
Date de télétransmission : 06/11/2019
Date de réception préfecture : 06/11/2019

Identifiant dossier : 23245022
n° PLU : 96

Identifiant sous-dossier : 2324502201

Date d'enquête : 2005
Noms des rédacteurs : C.Dubreuil;C.Ribouleau
Nature de l'étude : pré-inventaire

Copyright :Conseil Général de la Creuse, 2005
Nature du dossier : ensemble ; avec sous-dossier

Dénomination : puits
Complément dénomination :

Vocable :
Parties constituantes :
Éléments remarquables :

Région : Limousin
Pays : Pays de Guéret
Canton : SAINT VAURY
Commune : ST SULPICE LE GUERETOIS
N°INSEE : 245
Lieu-dit : Figier

Département : Creuse
Communauté de communes : Guéret St Vaury
Milieu d'implantation : en village
Nom du cours d'eau :
Précisions sur la localisation : dans un jardin

Références cadastrales : section BI, 171
Zone Lambert : Lambert2
Coordonnées Lambert : 561772.944 X ;
132608.636 Y

Coordonnées WGS84 : lon : 1 50 ' 28,68612" ; lat :
46 11 ' 33,19217"

Adresse : n 18, Figier

Dénomination dossier : village

HISTORIQUE

Siècle : XIXème
Datation :

Auteur de l'œuvre :
Réemploi :

Commentaire historique :

DESCRIPTION

Matériaux gros œuvre : granite
Matériaux de couverture :
Type de couverture :
Escalier extérieur :

Energie employée :
Dimensions :
Etat de conservation : mauvais état

Commentaire descriptif : puits à treuil à margelle quadrangulaire maçonnée de 4 grosses pierres de granite. La potence est en granite, le treuil en bois est affaissé et la manivelle est en équerre.

Protection : édifice non protégé
Statut : propriété privée
Propriétaire : propriétaire privé

Site, secteur ou zone de protection :
Visite : fermé au public

Références photographiques : ph2324502201
Sources en archives :
Bibliographie :

Accusé de réception en préfecture
023-200034825-20191024-180_19-DE
Date de télétransmission : 06/11/2019
Date de réception préfecture : 06/11/2019



Accusé de réception en préfecture
023-200034825-20191024-180_19-DE
Date de télétransmission : 06/11/2019
Date de réception préfecture : 06/11/2019

Identifiant dossier : 23245023
n° PLU : 97

Identifiant sous-dossier : 2324502301

Date d'enquête : 2005
Noms des rédacteurs : C.Dubreuil;C.Ribouleau
Nature de l'étude : pré-inventaire

Copyright : Conseil Général de la Creuse, 2005
Nature du dossier : ensemble ; avec sous-dossier

Dénomination : château
Complément dénomination :

Vocable :
Parties constituantes :
Éléments remarquables :

Région : Limousin
Pays : Pays de Guéret
Canton : SAINT VAURY
Commune : ST SULPICE LE GUERETOIS
N°INSEE : 245
Lieu-dit : La Villate

Département : Creuse
Communauté de communes : Guéret St Vaury
Milieu d'implantation : en village
Nom du cours d'eau :
Précisions sur la localisation : à l'entrée du village

Références cadastrales : section BK, 18
Zone Lambert : Lambert2
Coordonnées Lambert : 562461.068 X ;
131946.270 Y

Coordonnées WGS84 : lon : 1 51 ' 0,96991" ; lat :
46 11 ' 11,87848"

Adresse :

Dénomination dossier : village

HISTORIQUE

Siècle : XIXème
Datation :

Auteur de l'œuvre :
Réemploi :

Commentaire historique :

DESCRIPTION

Matériaux gros œuvre : granite
Matériaux de couverture : tuile plate et bardeau de châtaignier
Type de couverture : toit en bâtière et tours en poutrière et en pavillon

Escalier extérieur :
Energie employée :
Dimensions :
Etat de conservation : bon état

Commentaire descriptif : château de type néo-gothique de plan rectangulaire avec des 2 tourelles d'angle l'une circulaire et l'autre carrée, une échauguette circulaire et, à l'arrière, une grosse tour carrée lié à une tour circulaire crénelée portant des machicoulis . Les fenêtres sont à meneaux.

Protection : édifice non protégé
Statut : propriété privée
Propriétaire : propriétaire privé

Site, secteur ou zone de protection :
Visite : fermé au public

Références photographiques : ph2324502301-1 ; ph2324502301-2 ; ph2324502301APGSV-3 ;
ph2324502301APGSV-4 ; ph2324502301APGSV-5

Sources en archives :
Bibliographie :

Accusé de réception en préfecture
023-200034825-20191024-180_19-DE
Date de télétransmission : 06/11/2019
Date de réception préfecture : 06/11/2019



Accusé de réception en préfecture
023-200034825-20191024-180_19-DE
Date de télétransmission : 06/11/2019
Date de réception préfecture : 06/11/2019

Identifiant dossier : 23245024
n° PLU : 98

Identifiant sous-dossier : 2324502401

Date d'enquête : 2005
Noms des rédacteurs : C.Dubreuil;C.Riboulean
Nature de l'étude : pré-inventaire

Copyright : Conseil Général de la Creuse, 2005
Nature du dossier : ensemble ; avec sous-dossier

Dénomination : fontaine
Complément dénomination :

Vocable :
Parties constituantes :
Éléments remarquables :

Région : Limousin
Pays : Pays de Guéret
Canton : SAINT VAURY
Commune : ST SULPICE LE GUERETOIS
N°INSEE : 245
Lieu-dit : Clocher

Département : Creuse
Communauté de communes : Guéret St Vaury
Milieu d'implantation : en village
Nom du cours d'eau :
Précisions sur la localisation : près du centre aéré

Références cadastrales : section BL, 143
Zone Lambert : Lambert2
Coordonnées Lambert : 561950.655 X ;
130764.548 Y

Coordonnées WGS84 : lon : 1 50 ' 37,51408" ; lat :
46 10 ' 33,50118"

Adresse :

Dénomination dossier : village

HISTORIQUE

Siècle : XIXème
Datation :

Auteur de l'œuvre :
Réemploi :

Commentaire historique :

DESCRIPTION

Matériaux gros œuvre : granite
Matériaux de couverture :
Type de couverture :
Escalier extérieur :

Energie employée :
Dimensions : hauteur = 120 cm ; largeur = 75 cm
Etat de conservation : état moyen

Commentaire descriptif : fontaine asséchée, de plan rectangulaire, située dans un mur. Une dalle de granite forme le linteau de l'ouverture.

Protection : édifice non protégé
Statut : propriété publique
Propriétaire : propriété de la commune

Site, secteur ou zone de protection :
Visite : ouvert au public

Références photographiques : ph2324502401
Sources en archives :
Bibliographie :

Accusé de réception en préfecture
023-200034825-20191024-180_19-DE
Date de télétransmission : 06/11/2019
Date de réception préfecture : 06/11/2019



Accusé de réception en préfecture
023-200034825-20191024-180_19-DE
Date de télétransmission : 06/11/2019
Date de réception préfecture : 06/11/2019

Identifiant dossier : 23245025
n° PLU : 99

Identifiant sous-dossier : 2324502501

Date d'enquête : 2005
Noms des rédacteurs : C.Dubreuil;C.Ribouleau
Nature de l'étude : pré-inventaire

Copyright : Conseil Général de la Creuse, 2005
Nature du dossier : ensemble ; avec sous-dossier

Dénomination : lavoir
Complément dénomination :

Vocable :
Parties constituantes :
Éléments remarquables :

Région : Limousin
Pays : Pays de Guéret
Canton : SAINT VAURY
Commune : ST SULPICE LE GUERETOIS
N°INSEE : 245
Lieu-dit : Les Coussières
Milieu d'implantation : en village

Département : Creuse
Communauté de communes : Guéret St Vaury
Nom du cours d'eau :
Précisions sur la localisation : au centre du village,
en contrebas de la route

Références cadastrales : section BM, 28
Zone Lambert : Lambert2
Coordonnées Lambert : 562080.300 X ;
130182.719 Y

Coordonnées WGS84 : lon : 1 50 ' 43,72829" ; lat :
46 10 ' 14,68294"

Adresse :

Dénomination dossier : village

HISTORIQUE

Siècle : XXème
Datation : 1925/1926

Auteur de l'œuvre :
Réemploi :

Commentaire historique : à cet endroit existait un point d'eau qui fut aménagé en lavoir. Situé au bout du village, il servait également à irriguer les champs en contrebas.

DESCRIPTION

Matériaux gros œuvre : granite
Matériaux de couverture : tuile plate
Type de couverture : toit à 1 pan
Escalier extérieur :

Energie employée :
Dimensions : longueur = 520 cm ; largeur du grand
côté = 540 cm ; largeur du petit côté = 300 cm
Etat de conservation : restauré

Commentaire descriptif : lavoir récemment restauré. De plan trapézoïdal, il présente 3 côtés aménagés de pierres à laver carrées juxtaposées. Un des côtés est couvert. Il est en parti cimenté.

Protection : édifice non protégé
Statut : propriété publique
Propriétaire : propriété de la commune

Site, secteur ou zone de protection :
Visite : ouvert au public

Références photographiques : ph2324502501-1 ; ph2324502501-2 ; ph2324502501-3 ; ph2324502501-4

Sources en archives :

Bibliographie : Bulletin Municipal n 2, janvier 1997, p17.

Accusé de réception en préfecture
023-200034825-20191024-180_19-DE
Date de télétransmission : 06/11/2019
Date de réception préfecture : 06/11/2019



Accusé de réception en préfecture
023-200034825-20191024-180_19-DE
Date de télétransmission : 06/11/2019
Date de réception préfecture : 06/11/2019

Identifiant dossier : 23245025
n° PLU : 100-A

Identifiant sous-dossier : 2324502502A

Date d'enquête : 2005
Noms des rédacteurs : C.Dubreuil;C.Ribouleau
Nature de l'étude : pré-inventaire

Copyright : Conseil Général de la Creuse, 2005
Nature du dossier : ensemble ; avec sous-dossier

Dénomination : ensemble hydraulique
Complément dénomination :

Vocable :
Parties constituantes : fontaine
Éléments remarquables :

Région : Limousin
Pays : Pays de Guéret
Canton : SAINT VAURY
Commune : ST SULPICE LE GUERETOIS
N°INSEE : 245
Lieu-dit : Les Coussières

Département : Creuse
Communauté de communes : Guéret St Vaury
Milieu d'implantation : en village
Nom du cours d'eau :
Précisions sur la localisation : près de la voie ferrée

Références cadastrales : section BM, 2
Zone Lambert : Lambert2
Coordonnées Lambert : 561908.179 X ;
130209.446 Y

Coordonnées WGS84 : lon : 1 50 ' 35,69636" ; lat :
46 10 ' 15,51364"

Adresse : n 6, Les Coussières

Dénomination dossier : village

HISTORIQUE

Siècle : XIXème
Datation :

Auteur de l'œuvre :
Réemploi :

Commentaire historique :

DESCRIPTION

Matériaux gros œuvre : granite
Matériaux de couverture :
Type de couverture :
Escalier extérieur :

Energie employée :
Dimensions :
Etat de conservation : bon état

Commentaire descriptif : fontaine de plan rectangulaire, maçonnée de pierres de taille. Le linteau est formé d'une dalle monolithique. A côté de cette fontaine, un canal a été aménagé pour amener l'eau à l'abreuvoir.

Protection : édifice non protégé
Statut : propriété privée
Propriétaire : propriétaire privé

Site, secteur ou zone de protection :
Visite : fermé au public

Références photographiques : ph2324502502A-1 ; ph2324502502A-2

Sources en archives :

Bibliographie :

Accusé de réception en préfecture
023-200034825-20191024-180_19-DE
Date de télétransmission : 06/11/2019
Date de réception préfecture : 06/11/2019



Accusé de réception en préfecture
023-200034825-20191024-180_19-DE
Date de télétransmission : 06/11/2019
Date de réception préfecture : 06/11/2019

Identifiant dossier : 23245025
n° PLU : 100-B

Identifiant sous-dossier : 2324502502B

Date d'enquête : 2005
Noms des rédacteurs : C.Dubreuil;C.Ribouleau
Nature de l'étude : pré-inventaire

Copyright : Conseil Général de la Creuse, 2005
Nature du dossier : ensemble ; avec sous-dossier

Dénomination : ensemble hydraulique
Complément dénomination :

Vocable :
Parties constituantes : lavoir-abreuvoir
Éléments remarquables :

Région : Limousin
Pays : Pays de Guéret
Canton : SAINT VAURY
Commune : ST SULPICE LE GUERETOIS
N°INSEE : 245
Lieu-dit : Les Coussières

Département : Creuse
Communauté de communes : Guéret St Vaury
Milieu d'implantation : en village
Nom du cours d'eau :
Précisions sur la localisation : près de la voie ferrée

Références cadastrales : section BM, 2
Zone Lambert : Lambert2
Coordonnées Lambert : 561908.179 X ;
130209.446 Y

Coordonnées WGS84 : lon : 1 50 ' 35,69636" ; lat :
46 10 ' 15,51364"

Adresse : n 6, Les Coussières

Dénomination dossier : village

HISTORIQUE

Siècle : XIXème
Datation :

Auteur de l'œuvre :
Réemploi :

Commentaire historique :

DESCRIPTION

Matériaux gros œuvre : granite
Matériaux de couverture :
Type de couverture :
Escalier extérieur :

Energie employée :
Dimensions : 640 cm X260 cm
Etat de conservation : mauvais état

Commentaire descriptif : L'abreuvoir et le lavoir forment un bassin de plan rectangulaire. Quelques pierres à laver sont encore présentes sur un des bords.

Protection : édifice non protégé
Statut : propriété privée
Propriétaire : propriétaire privé

Site, secteur ou zone de protection :
Visite : fermé au public

Références photographiques : ph2324502502B
Sources en archives : Sources d'archives
Bibliographie :

Bibliographie

Accusé de réception en préfecture
023-200034825-20191024-180_19-DE
Date de télétransmission : 06/11/2019
Date de réception préfecture : 06/11/2019



Accusé de réception en préfecture
023-200034825-20191024-180_19-DE
Date de télérmission : 06/11/2019
Date de réception préfecture : 06/11/2019

Identifiant dossier : 23245026
n° PLU : 101

Identifiant sous-dossier : 2324502601

Date d'enquête : 2005
Noms des rédacteurs : C.Dubreuil;C.Riboulean
Nature de l'étude : pré-inventaire

Copyright : Conseil Général de la Creuse, 2005
Nature du dossier : ensemble ; avec sous-dossier

Dénomination : maison
Complément dénomination :

Vocabulaire :
Parties constituantes :
Éléments remarquables : linteau daté

Région : Limousin
Pays : Pays de Guéret
Canton : SAINT VAURY
Commune : ST SULPICE LE GUERETOIS
N°INSEE : 245
Lieu-dit : La Rouderie
Milieu d'implantation : en village

Département : Creuse
Communauté de communes : Guéret St Vaury
Nom du cours d'eau :
Précisions sur la localisation : à l'entrée du village,
sur la droite

Références cadastrales : section BL, 39 et 40
Zone Lambert : Lambert2
Coordonnées Lambert : 561499.129 X ;
130937.240 Y

Coordonnées WGS84 : lon : 1 50 ' 16,41131" ; lat :
46 10 ' 39,205"

Adresse :

Dénomination dossier : village

HISTORIQUE

Siècle : XVIIIème
Datation : 1720

Auteur de l'œuvre :
Réemploi :

Commentaire historique :

DESCRIPTION

Matériaux gros œuvre : granite et enduit
Matériaux de couverture : tuile mécanique
Type de couverture : toit en bâtière
Escalier extérieur :

Energie employée :
Dimensions :
Etat de conservation : restauré

Commentaire descriptif : Maison à 2 travées et 2 niveaux. Les ouvertures ont un encadrement en chaînage de granite. Le linteau de la porte est gravé d'une inscription : "1720" qui a été récemment regravée. Le toit très pentu et la cheminée de granite en escalier indiquent la présence à l'origine d'une couverture en chaume.

Protection : édifice non protégé
Statut : propriété privée
Propriétaire : propriétaire privé

Site, secteur ou zone de protection :
Visite : fermé au public

Références photographiques : ph2324502601

Sources en archives : Sources d'archives

Bibliographie :

Bibliographie

Accusé de réception en préfecture
023-200034825-20191024-180_19-DE
Date de télétransmission : 06/11/2019
Date de réception préfecture : 06/11/2019



Accusé de réception en préfecture
023-200034825-20191024-180_19-DE
Date de télétransmission : 06/11/2019
Date de réception préfecture : 06/11/2019

Identifiant dossier : 23245026
n° PLU : 102

Identifiant sous-dossier : 2324502602

Date d'enquête : 2005
Noms des rédacteurs : C.Dubreuil;C.Riboulean
Nature de l'étude : pré-inventaire

Copyright : Conseil Général de la Creuse, 2005
Nature du dossier : ensemble ; avec sous-dossier

Dénomination : ferme
Complément dénomination :

Vocable :
Parties constituantes :
Éléments remarquables :

Région : Limousin
Pays : Pays de Guéret
Canton : SAINT VAURY
Commune : ST SULPICE LE GUERETOIS
N°INSEE : 245
Lieu-dit : La Rouderie
Milieu d'implantation : en village

Département : Creuse
Communauté de communes : Guéret St Vaury
Nom du cours d'eau :
Précisions sur la localisation : remonter à gauche dans le village

Références cadastrales : section BL, 44 et 45
Zone Lambert : Lambert2
Coordonnées Lambert : 561499.129 X ;
130937.240 Y

Coordonnées WGS84 : lon : 1 50 ' 16,41131" ; lat :
46 10 ' 39,205"

Adresse :

Dénomination dossier : village

HISTORIQUE

Siècle : XVIIIème
Datation : 1791

Auteur de l'œuvre :
Réemploi :

Commentaire historique :

DESCRIPTION

Matériaux gros œuvre : granite
Matériaux de couverture : tuile mécanique
Type de couverture :
Escalier extérieur :

Energie employée :
Dimensions :
Etat de conservation : mauvais état

Commentaire descriptif : ferme de type "bloc à terre", avec la grange et la maison dans le même alignement. La maison est à 2 niveaux et 2 travées. Au rez-de-chaussée, les ouvertures ont un encadrement de granite. A l'étage, la petite fenêtre a un encadrement de bois. Sur le mur pignon, 2 portes, dont celle de l'étage est reliée par une passerelle donnant sur la route surélevée. La grange possède 3 ouvertures au rez-de-chaussée et une à l'étage. La porte de droite possède un linteau portant une inscription quasi-illisible : " LOUR 1791 EMOITINO " (à confirmer)

Protection : édifice non protégé
Statut : propriété privée
Propriétaire : propriétaire privé

Site, secteur ou zone de protection :
Visite : fermé au public

Références photographiques : ph2324502602-1 ; ph2324502602-2 ; ph2324502602-3 ; ph2324502602-4

Sources en archives : Sources d'archives

Bibliographie :

Bibliographie

Accusé de réception en préfecture
023-200034825-20191024-180_19-DE
Date de télétransmission : 06/11/2019
Date de réception préfecture : 06/11/2019



Accusé de réception en préfecture
023-200034825-20191024-180_19-DE
Date de télétransmission : 06/11/2019
Date de réception préfecture : 06/11/2019

Identifiant dossier : 23245026
n° PLU : 103

Identifiant sous-dossier : 2324502603

Date d'enquête : 2005
Noms des rédacteurs : C.Dubreuil;C.Ribouleau
Nature de l'étude : pré-inventaire

Copyright : Conseil Général de la Creuse, 2005
Nature du dossier : ensemble ; avec sous-dossier

Dénomination : ferme
Complément dénomination :

Vocable :
Parties constituantes :
Éléments remarquables :

Région : Limousin
Pays : Pays de Guéret
Canton : SAINT VAURY
Commune : ST SULPICE LE GUERETOIS
N°INSEE : 245
Lieu-dit : La Rouderie
Milieu d'implantation : en village

Département : Creuse
Communauté de communes : Guéret St Vaury
Nom du cours d'eau :
Précisions sur la localisation : remonter à gauche dans le village

Références cadastrales : section BL, 46
Zone Lambert : Lambert2
Coordonnées Lambert : 561499.129 X ;
130937.240 Y

Coordonnées WGS84 : lon : 1 50 ' 16,41131" ; lat :
46 10 ' 39,205"

Adresse :

Dénomination dossier : village

HISTORIQUE

Siècle : XVIIIème
Datation :

Auteur de l'œuvre :
Réemploi :

Commentaire historique :

DESCRIPTION

Matériaux gros œuvre : granite
Matériaux de couverture : maison : ardoise ;
grange : tuile mécanique
Type de couverture : toit en bâtière

Escalier extérieur :
Energie employée :
Dimensions :
Etat de conservation : état moyen

Commentaire descriptif : ferme de type "bloc à terre", avec la grange et la maison dans le même alignement et sous le même toit. La maison est à 2 niveaux et 2 travées. Les ouvertures ont un encadrement de granite et à l'étage, la fenêtre est plus petite. Sur le mur pignon, la base d'un four rectangulaire aujourd'hui détruit est encore visible. Le toit très pentu et la cheminée de granite en escalier indiquent la présence à l'origine d'une couverture en chaume.

Protection : édifice non protégé
Statut : propriété privée
Propriétaire : propriétaire privé

Site, secteur ou zone de protection :
Visite : fermé au public

Références photographiques : ph2324502603-1 ; ph2324502603-2

Sources en archives : Sources d'archives

Bibliographie :

Bibliographie

Accusé de réception en préfecture
023-200034825-20191024-180_19-DE
Date de télétransmission : 06/11/2019
Date de réception préfecture : 06/11/2019



Accusé de réception en préfecture
023-200034825-20191024-180_19-DE
Date de télérmission : 06/11/2019
Date de réception préfecture : 06/11/2019

Identifiant dossier : 23245026
n° PLU : 104

Identifiant sous-dossier : 2324502604

Date d'enquête : 2005
Noms des rédacteurs : C.Dubreuil;C.Riboulean
Nature de l'étude : pré-inventaire

Copyright : Conseil Général de la Creuse, 2005
Nature du dossier : ensemble ; avec sous-dossier

Dénomination : puits
Complément dénomination :

Vocable :
Parties constituantes :
Éléments remarquables :

Région : Limousin
Pays : Pays de Guéret
Canton : SAINT VAURY
Commune : ST SULPICE LE GUERETOIS
N°INSEE : 245
Lieu-dit : La Rouderie
Milieu d'implantation : en village

Département : Creuse
Communauté de communes : Guéret St Vaury
Nom du cours d'eau :
Précisions sur la localisation : à l'entrée du village,
sur la gauche

Références cadastrales : section BL, 41
Zone Lambert : Lambert2
Coordonnées Lambert : 561499.129 X ;
130937.240 Y

Coordonnées WGS84 : lon : 1 50 ' 16,41131" ; lat :
46 10 ' 39,205"

Adresse :

Dénomination dossier : village

HISTORIQUE

Siècle : XIXème
Datation :

Auteur de l'œuvre :
Réemploi :

Commentaire historique :

DESCRIPTION

Matériaux gros œuvre : granite
Matériaux de couverture : zinc
Type de couverture : toit à 2 pans
Escalier extérieur :

Energie employée :
Dimensions : diamètre = 170 cm
Etat de conservation : mauvais état

Commentaire descriptif : puits à treuil à margelle circulaire maçonnée de moellons de granite et envahi par la végétation. La potence est métallique, la manivelle en équerre et le toit de zinc est en très mauvais état.

Protection : édifice non protégé
Statut : propriété privée
Propriétaire : propriétaire privé

Site, secteur ou zone de protection :
Visite : fermé au public

Références photographiques : ph2324502604
Sources en archives : Sources d'archives
Bibliographie :

Bibliographie

Accusé de réception en préfecture
023-200034825-20191024-180_19-DE
Date de télétransmission : 06/11/2019
Date de réception préfecture : 06/11/2019



Accusé de réception en préfecture
023-200034825-20191024-180_19-DE
Date de télétransmission : 06/11/2019
Date de réception préfecture : 06/11/2019

Identifiant dossier : 23245026
n° PLU : 105

Identifiant sous-dossier : 2324502605

Date d'enquête : 2005
Noms des rédacteurs : C.Dubreuil;C.Riboulean
Nature de l'étude : pré-inventaire

Copyright : Conseil Général de la Creuse, 2005
Nature du dossier : ensemble ; avec sous-dossier

Dénomination : fontaine-lavoir
Complément dénomination :

Vocabulaire :
Parties constituantes :
Éléments remarquables :

Région : Limousin
Pays : Pays de Guéret
Canton : SAINT VAURY
Commune : ST SULPICE LE GUERETOIS
N°INSEE : 245
Lieu-dit : La Rouderie
Milieu d'implantation : en village

Département : Creuse
Communauté de communes : Guéret St Vaury
Nom du cours d'eau :
Précisions sur la localisation : en haut de la route à gauche

Références cadastrales : section BL, 43
Zone Lambert : Lambert2
Coordonnées Lambert : 561499.129 X ;
130937.240 Y

Coordonnées WGS84 : lon : 1 50 ' 16,41131" ; lat :
46 10 ' 39,205"

Adresse :

Dénomination dossier : village

HISTORIQUE

Siècle : XIXème
Datation : 1884

Auteur de l'œuvre :
Réemploi :

Commentaire historique :

DESCRIPTION

Matériaux gros œuvre : granite
Matériaux de couverture :
Type de couverture :
Escalier extérieur :

Energie employée :
Dimensions : 210 cm X 70 cm
Etat de conservation : mauvais état

Commentaire descriptif : fontaine-lavoir maçonnée. Le bassin est de plan carré, profond et présente 2 pans incliner pour laver. Sur la plaque de granite verticale formant l'arrivée d'eau de la fontaine, une inscription a été gravé : "1884 GLEMENT". Une auge monolithe est accolée au lavoir.

Protection : édifice non protégé
Statut : propriété privée
Propriétaire : propriétaire privé

Site, secteur ou zone de protection :
Visite : fermé au public

Références photographiques : ph2324502605-1 ; ph2324502605-2 ; ph2324502605-3

Sources en archives : Sources d'archives

Bibliographie :

Bibliographie

Accusé de réception en préfecture
023-200034825-20191024-180_19-DE
Date de télétransmission : 06/11/2019
Date de réception préfecture : 06/11/2019



Accusé de réception en préfecture
023-200034825-20191024-180_19-DE
Date de télétransmission : 06/11/2019
Date de réception préfecture : 06/11/2019

Identifiant dossier : 23245027
n° PLU : 106

Identifiant sous-dossier : 2324502701

Date d'enquête : 2005
Noms des rédacteurs : C.Dubreuil;C.Ribouleau
Nature de l'étude : pré-inventaire

Copyright : Conseil Général de la Creuse, 2005
Nature du dossier : ensemble ; avec sous-dossier

Dénomination : puits
Complément dénomination :

Vocable :
Parties constituantes :
Éléments remarquables :

Région : Limousin
Pays : Pays de Guéret
Canton : SAINT VAURY
Commune : ST SULPICE LE GUERETOIS
N°INSEE : 245
Lieu-dit : Allong

Département : Creuse
Communauté de communes : Guéret St Vaury
Milieu d'implantation : en village
Nom du cours d'eau :
Précisions sur la localisation :

Références cadastrales : section BP, 48
Zone Lambert : Lambert2
Coordonnées Lambert : 560837.539 X ;
131407.400 Y

Coordonnées WGS84 : lon : 1 49 ' 45,42323" ; lat :
46 10 ' 54,9250"

Adresse :

Dénomination dossier : village

HISTORIQUE

Siècle : XIXème
Datation :

Auteur de l'œuvre :
Réemploi :

Commentaire historique :

DESCRIPTION

Matériaux gros œuvre : granite
Matériaux de couverture :
Type de couverture :
Escalier extérieur :
Energie employée :

Dimensions : puits : diamètre = 185 cm ; hauteur =
50 cm ; épaisseur de la margelle = 20 à 25 cm.
Auge : largeur = 70 cm
Etat de conservation : état moyen

Commentaire descriptif : puits à treuil à margelle circulaire en 2 blocs de granite, associé à une auge semi-cylindre en ciment. La potence est métallique, le treuil en bois et la manivelle en queue de cochon. La couverture a disparu.

Protection : édifice non protégé
Statut : propriété privée
Propriétaire : propriétaire privé

Site, secteur ou zone de protection :
Visite : fermé au public

Références photographiques : ph2324502701

Sources en archives : Sources d'archives

Bibliographie :

Bibliographie

Accusé de réception en préfecture
023-200034825-20191024-180_19-DE
Date de télétransmission : 06/11/2019
Date de réception préfecture : 06/11/2019



Accusé de réception en préfecture
023-200034825-20191024-180_19-DE
Date de télérmission : 06/11/2019
Date de réception préfecture : 06/11/2019

Identifiant dossier : 23245027
n° PLU : 107

Identifiant sous-dossier : 2324502702

Date d'enquête : 2005
Noms des rédacteurs : C.Dubreuil;C.Ribouleau
Nature de l'étude : pré-inventaire

Copyright : Conseil Général de la Creuse, 2005
Nature du dossier : ensemble ; avec sous-dossier

Dénomination : pont
Complément dénomination :

Vocable :
Parties constituantes :
Éléments remarquables :

Région : Limousin
Pays : Pays de Guéret
Canton : SAINT VAURY
Commune : ST SULPICE LE GUERETOIS
N°INSEE : 245
Lieu-dit : Allong
Milieu d'implantation : isolé

Département : Creuse
Communauté de communes : Guéret St Vaury
Nom du cours d'eau : ruisseau de La Naute
Précisions sur la localisation : prendre le chemin à gauche à partir du puits, longer le chemin puis à droite sur le ruisseau.

Références cadastrales : section BP, entre 61 et 62
Zone Lambert : Lambert2
Coordonnées Lambert : 561000.113 X ;
130921.639 Y

Coordonnées WGS84 : lon : 1 49 ' 53,14951" ; lat :
46 10 ' 38,39344"

Adresse :

Dénomination dossier : village

HISTORIQUE

Siècle : XIXème
Datation :

Auteur de l'œuvre :
Réemploi :

Commentaire historique :

DESCRIPTION

Matériaux gros œuvre : granite
Matériaux de couverture :
Type de couverture :
Escalier extérieur :

Energie employée :
Dimensions : longueur = 420 cm
Etat de conservation : mauvais état

Commentaire descriptif : pont-planche composé de 4 dalles monolithes de granite. A côté un chemin empierré dans la rivière devait constituer un gué.

Protection : édifice non protégé
Statut : propriété publique
Propriétaire : propriété de la commune

Site, secteur ou zone de protection :
Visite : ouvert au public

Références photographiques : ph2324502702
Sources en archives : Sources d'archives
Bibliographie :

Bibliographie

Accusé de réception en préfecture
023-200034825-20191024-180_19-DE
Date de télétransmission : 06/11/2019
Date de réception préfecture : 06/11/2019



Accusé de réception en préfecture
023-200034825-20191024-180_19-DE
Date de télétransmission : 06/11/2019
Date de réception préfecture : 06/11/2019

Identifiant dossier : 23245027
n° PLU : 108

Identifiant sous-dossier : 2324502703

Date d'enquête : 2005
Noms des rédacteurs : C.Dubreuil;C.Riboulean
Nature de l'étude : pré-inventaire

Copyright : Conseil Général de la Creuse, 2005
Nature du dossier : ensemble ; avec sous-dossier

Dénomination : grange
Complément dénomination :

Vocable :
Parties constituantes :
Éléments remarquables :

Région : Limousin
Pays : Pays de Guéret
Canton : SAINT VAURY
Commune : ST SULPICE LE GUERETOIS
N°INSEE : 245
Lieu-dit : Allong
Milieu d'implantation : en village

Département : Creuse
Communauté de communes : Guéret St Vaury
Nom du cours d'eau :
Précisions sur la localisation : à droite dans le village

Références cadastrales : section BP, parcelle sans n
, à côté de 52
Zone Lambert : Lambert2

Coordonnées Lambert : 560830.639 X ;
131459.328 Y
Coordonnées WGS84 : lon : 1 49 ' 45,8587" ; lat :
46 10 ' 55,77294"

Adresse :

Dénomination dossier : village

HISTORIQUE

Siècle : XIXème
Datation :

Auteur de l'œuvre :
Réemploi :

Commentaire historique :

DESCRIPTION

Matériaux gros œuvre : granite
Matériaux de couverture :
Type de couverture :
Escalier extérieur :

Energie employée :
Dimensions :
Etat de conservation : mauvais état

Commentaire descriptif : grange avec 3 ouvertures dont une porte basse en plein-cintre. Accolé à la porte, un puits semi-circulaire en ciment armé.

Protection : édifice non protégé
Statut : propriété privée
Propriétaire : propriétaire privé

Site, secteur ou zone de protection :
Visite : fermé au public

Références photographiques : ph2324502703-1 ; ph2324502703-2

Sources en archives : Sources d'archives

Bibliographie :

Bibliographie

Accusé de réception en préfecture
023-200034825-20191024-180_19-DE
Date de télétransmission : 06/11/2019
Date de réception préfecture : 06/11/2019



Accusé de réception en préfecture
023-200034825-20191024-180_19-DE
Date de télétransmission : 06/11/2019
Date de réception préfecture : 06/11/2019

Identifiant dossier : 23245028
n° PLU : 109

Identifiant sous-dossier : 2324502801

Date d'enquête : 2005
Noms des rédacteurs : C.Dubreuil;C.Ribouleau
Nature de l'étude : pré-inventaire

Copyright : Conseil Général de la Creuse, 2005
Nature du dossier : ensemble ; avec sous-dossier

Dénomination : logis
Complément dénomination :

Vocable :
Parties constituantes :
Éléments remarquables : croix gravée

Région : Limousin
Pays : Pays de Guéret
Canton : SAINT VAURY
Commune : ST SULPICE LE GUERETOIS
N°INSEE : 245
Lieu-dit : Le Monteil

Département : Creuse
Communauté de communes : Guéret St Vaury
Milieu d'implantation : en village
Nom du cours d'eau :
Précisions sur la localisation : à l'entrée du village

Références cadastrales : section BP, 20
Zone Lambert : Lambert2
Coordonnées Lambert : 560456.044 X ;
131331.860 Y

Coordonnées WGS84 : lon : 1 49 ' 27,65780" ; lat :
46 10 ' 51,56566"

Adresse : n 10/12, Le Monteil

Dénomination dossier : village

HISTORIQUE

Siècle : XVIIIème
Datation :

Auteur de l'œuvre :
Réemploi :

Commentaire historique :

DESCRIPTION

Matériaux gros œuvre : granite
Matériaux de couverture : ardoise
Type de couverture : toit en pavillon
Escalier extérieur :

Energie employée :
Dimensions :
Etat de conservation : bon état

Commentaire descriptif : logis comprenant une maison d'habitation et des bâtiments de ferme. La maison est à 5 travées et 2 niveaux. La travée centrale est soulignée par la présence de la porte chanfreinée à vantail en bois clouté. De chaque côté de la maison, des extensions à 1 niveau et 2 travées. En face de la maison, une petite maison à 2 travées et 2 niveaux et une grange sous le même toit. Sur ce bâtiment, côté rue, une fenêtre porte une grille de fer forgé où apparaissent des motifs géométriques. A l'arrière, un corps de ferme avec une porte en plein cintre et un linteau gravé d'une croix sur un piedestal.

Protection : édifice non protégé
Statut : propriété privée
Propriétaire : propriétaire privé

Site, secteur ou zone de protection :
Visite : fermé au public

Références photographiques : ph2324502801-1APGSV ; ph2324502801-2APGSV ; ph2324502801-3APGSV ;
ph2324502801-4APGSV ; ph2324502801-5APGSV ; ph2324502801-6 ; ph2324502801-7 ; ph2324502801-
8APGSV ; ph2324502801-9

Sources en archives : Sources d'archives

Bibliographie :

Bibliographie

Accusé de réception en préfecture
023-200034825-20191024-180_19-DE
Date de télétransmission : 06/11/2019
Date de réception préfecture : 06/11/2019



Accusé de réception en préfecture
023-200034825-20191024-180_19-DE
Date de télétransmission : 06/11/2019
Date de réception préfecture : 06/11/2019

Identifiant dossier : 23245029
n° PLU : 110

Identifiant sous-dossier : 2324502901

Date d'enquête : 2005
Noms des rédacteurs : C.Dubreuil;C.Riboulean
Nature de l'étude : pré-inventaire

Copyright : Conseil Général de la Creuse, 2005
Nature du dossier : ensemble ; avec sous-dossier

Dénomination : grange
Complément dénomination :

Vocable :
Parties constituantes :
Éléments remarquables : pierre à mil

Région : Limousin
Pays : Pays de Guéret
Canton : SAINT VAURY
Commune : ST SULPICE LE GUERETOIS
N°INSEE : 245
Lieu-dit : Les Fougères

Département : Creuse
Communauté de communes : Guéret St Vaury
Milieu d'implantation : en village
Nom du cours d'eau :
Précisions sur la localisation : à l'entrée du village

Références cadastrales : section F3, 1310
Zone Lambert : Lambert2
Coordonnées Lambert : 559581.099 X ;
131017.115 Y

Coordonnées WGS84 : lon : 1 48 ' 46,95916" ; lat :
46 10 ' 41,18459"

Adresse :

Dénomination dossier : village

HISTORIQUE

Siècle : XIXème
Datation :

Auteur de l'œuvre :
Réemploi :

Commentaire historique :

DESCRIPTION

Matériaux gros œuvre : granite
Matériaux de couverture : tuile mécanique
Type de couverture : toit en bâtière
Escalier extérieur :

Energie employée :
Dimensions :
Etat de conservation : bon état

Commentaire descriptif : grange dans un des murs gouttereaux possède, dans sa maçonnerie, une pierre à mil posée de champ.

Protection : édifice non protégé
Statut : propriété privée
Propriétaire : propriétaire privé

Site, secteur ou zone de protection :
Visite : fermé au public

Références photographiques : ph2324502901
Sources en archives : Sources d'archives
Bibliographie :

Bibliographie

Accusé de réception en préfecture
023-200034825-20191024-180_19-DE
Date de télétransmission : 06/11/2019
Date de réception préfecture : 06/11/2019



Accusé de réception en préfecture
023-200034825-20191024-180_19-DE
Date de télétransmission : 06/11/2019
Date de réception préfecture : 06/11/2019

Identifiant dossier : 23245030
n° PLU : 111

Identifiant sous-dossier : 2324503001

Date d'enquête : 2005
Noms des rédacteurs : C.Dubreuil;C.Ribouleau
Nature de l'étude : pré-inventaire

Copyright : Conseil Général de la Creuse, 2005
Nature du dossier : ensemble ; avec sous-dossier

Dénomination : fournil
Complément dénomination :

Vocable :
Parties constituantes :
Éléments remarquables :

Région : Limousin
Pays : Pays de Guéret
Canton : SAINT VAURY
Commune : ST SULPICE LE GUERETOIS
N°INSEE : 245
Lieu-dit : La Métairie

Département : Creuse
Communauté de communes : Guéret St Vaury
Milieu d'implantation : en village
Nom du cours d'eau :
Précisions sur la localisation :

Références cadastrales : section F3, 675
Zone Lambert : Lambert2
Coordonnées Lambert : 558997.180 X ;
131411.140 Y

Coordonnées WGS84 : lon : 1 48 ' 19,60960" ; lat :
46 10 ' 53,81940"

Adresse : n 22, La Métairie

Dénomination dossier : village

HISTORIQUE

Siècle : XIXème
Datation :

Auteur de l'œuvre :
Réemploi :

Commentaire historique :

DESCRIPTION

Matériaux gros œuvre : granite
Matériaux de couverture : ardoise
Type de couverture : toit en bâtière
Escalier extérieur :

Energie employée :
Dimensions :
Etat de conservation : état moyen

Commentaire descriptif : four à pain de plan rectangulaire avec le four de plan carré. 2 niveaux et une travée en façade. Les encadrements des ouvertures sont en brique, la cheminée de granite en escalier. Le bâtiment est accolé à la porcherie.

Protection : édifice non protégé
Statut : propriété privée
Propriétaire : propriétaire privé

Site, secteur ou zone de protection :
Visite : fermé au public

Références photographiques : ph2324503001-1 ; ph2324503001-2 ; ph2324503001-3

Sources en archives : Sources d'archives

Bibliographie :

Bibliographie

Accusé de réception en préfecture
023-200034825-20191024-180_19-DE
Date de télétransmission : 06/11/2019
Date de réception préfecture : 06/11/2019



Accusé de réception en préfecture
023-200034825-20191024-180_19-DE
Date de télétransmission : 06/11/2019
Date de réception préfecture : 06/11/2019

Identifiant dossier : 23245030
n° PLU : 112

Identifiant sous-dossier : 2324503002

Date d'enquête : 2005
Noms des rédacteurs : C.Dubreuil;C.Ribouleau
Nature de l'étude : pré-inventaire

Copyright : Conseil Général de la Creuse, 2005
Nature du dossier : ensemble ; avec sous-dossier

Dénomination : lavoir
Complément dénomination :

Vocable :
Parties constituantes :
Éléments remarquables :

Région : Limousin
Pays : Pays de Guéret
Canton : SAINT VAURY
Commune : ST SULPICE LE GUERETOIS
N°INSEE : 245
Lieu-dit : La Métairie

Département : Creuse
Communauté de communes : Guéret St Vaury
Milieu d'implantation : en village
Nom du cours d'eau :
Précisions sur la localisation :

Références cadastrales : section F3, 699
Zone Lambert : Lambert2
Coordonnées Lambert : 558997.180 X ;
131411.140 Y

Coordonnées WGS84 : lon : 1 48 ' 19,60960" ; lat :
46 10 ' 53,81940"

Adresse : n 22, La Métairie

Dénomination dossier : village

HISTORIQUE

Siècle : XIXème
Datation :

Auteur de l'œuvre :
Réemploi :

Commentaire historique :

DESCRIPTION

Matériaux gros œuvre : granite
Matériaux de couverture :
Type de couverture :
Escalier extérieur :

Energie employée :
Dimensions : 450 cm X 350 cm
Etat de conservation : mauvais état

Commentaire descriptif : Lavoir rectangulaire maçonné sur ses 4 côtés. 4 pierres à laver sont encore en place. Le bassin est alimenté par une source passant dans un abreuvoir en ciment. L'ensemble est peu entretenu et est envahi par la mousse.

Protection : édifice non protégé
Statut : propriété privée
Propriétaire : propriétaire privé

Site, secteur ou zone de protection :
Visite : fermé au public

Références photographiques : ph2324503002-1 ; ph2324503002-2

Sources en archives : Sources d'archives

Bibliographie :

Bibliographie

Accusé de réception en préfecture
023-200034825-20191024-180_19-DE
Date de télétransmission : 06/11/2019
Date de réception préfecture : 06/11/2019



Accusé de réception en préfecture
023-200034825-20191024-180_19-DE
Date de télétransmission : 06/11/2019
Date de réception préfecture : 06/11/2019

Identifiant dossier : 23245030
n° PLU : 113

Identifiant sous-dossier : 2324503003

Date d'enquête : 2005
Noms des rédacteurs : C.Dubreuil;C.Ribouleau
Nature de l'étude : pré-inventaire

Copyright : Conseil Général de la Creuse, 2005
Nature du dossier : ensemble ; avec sous-dossier

Dénomination : fontaine
Complément dénomination :

Vocable :
Parties constituantes :
Éléments remarquables :

Région : Limousin
Pays : Pays de Guéret
Canton : SAINT VAURY
Commune : ST SULPICE LE GUERETOIS
N°INSEE : 245
Lieu-dit : La Métairie

Département : Creuse
Communauté de communes : Guéret St Vaury
Milieu d'implantation : en écart
Nom du cours d'eau :
Précisions sur la localisation :

Références cadastrales : section F1, 126
Zone Lambert : Lambert2
Coordonnées Lambert : 559100.162 X ;
131553.557 Y

Coordonnées WGS84 : lon : 1 48 ' 24,36664" ; lat :
46 10 ' 58,45458"

Adresse :

Dénomination dossier : village

HISTORIQUE

Siècle : XIXème
Datation :

Auteur de l'œuvre :
Réemploi :

Commentaire historique :

DESCRIPTION

Matériaux gros œuvre : granite
Matériaux de couverture :
Type de couverture :
Escalier extérieur :

Energie employée :
Dimensions :
Etat de conservation : mauvais état

Commentaire descriptif : Cette fontaine était associée à un lavoir dont il ne reste que le plan. La fontaine est de plan rectangulaire avec des piedroits maçonnés et une dalle de couverture.

Protection : édifice non protégé
Statut : propriété privée
Propriétaire : propriétaire privé

Site, secteur ou zone de protection :
Visite : fermé au public

Références photographiques : ph2324503003
Sources en archives : Sources d'archives
Bibliographie :

Bibliographie

Accusé de réception en préfecture
023-200034825-20191024-180_19-DE
Date de télétransmission : 06/11/2019
Date de réception préfecture : 06/11/2019



Accusé de réception en préfecture
023-200034825-20191024-180_19-DE
Date de télétransmission : 06/11/2019
Date de réception préfecture : 06/11/2019

Identifiant dossier : 23245031
n° PLU : 114

Identifiant sous-dossier : 2324503101

Date d'enquête : 2005
Noms des rédacteurs : C.Dubreuil;C.Ribouleau
Nature de l'étude : pré-inventaire

Copyright : Conseil Général de la Creuse, 2005
Nature du dossier : ensemble ; avec sous-dossier

Dénomination : fontaine
Complément dénomination :

Vocable :
Parties constituantes :
Éléments remarquables :

Région : Limousin
Pays : Pays de Guéret
Canton : SAINT VAURY
Commune : ST SULPICE LE GUERETOIS
N°INSEE : 245
Lieu-dit : Le Mazaudoueix
Milieu d'implantation : en écart

Département : Creuse
Communauté de communes : Guéret St Vaury
Nom du cours d'eau :
Précisions sur la localisation : à côté du n 13 et n 11.

Références cadastrales : section F2, 403
Zone Lambert : Lambert2
Coordonnées Lambert : 558475.417 X ; 131929.611 Y

Coordonnées WGS84 : lon : 1 47 ' 55,11516" ; lat : 46 11 ' 10,49676"

Adresse :

Dénomination dossier : village

HISTORIQUE

Siècle : XIXème
Datation :

Auteur de l'œuvre :
Réemploi :

Commentaire historique :

DESCRIPTION

Matériaux gros œuvre : granite
Matériaux de couverture :
Type de couverture :
Escalier extérieur :

Energie employée :
Dimensions :
Etat de conservation : état moyen

Commentaire descriptif : fontaine, placée dans le talus, de plan rectangulaire, maçonnée de pierre de taille de granite avec une dalle de couverture. L'ouverture est protégée par un portillon grillagé.

Protection : édifice non protégé
Statut : propriété publique
Propriétaire : propriété de la commune

Site, secteur ou zone de protection :
Visite : fermé au public

Références photographiques : ph2324503101
Sources en archives : Sources d'archives
Bibliographie :

Bibliographie

Accusé de réception en préfecture
023-200034825-20191024-180_19-DE
Date de télétransmission : 06/11/2019
Date de réception préfecture : 06/11/2019



Accusé de réception en préfecture
023-200034825-20191024-180_19-DE
Date de télétransmission : 06/11/2019
Date de réception préfecture : 06/11/2019

Identifiant dossier : 23245031
n° PLU : 115

Identifiant sous-dossier : 2324503102

Date d'enquête : 2005
Noms des rédacteurs : C.Dubreuil;C.Riboulean
Nature de l'étude : pré-inventaire

Copyright : Conseil Général de la Creuse, 2005
Nature du dossier : ensemble ; avec sous-dossier

Dénomination : fontaine
Complément dénomination :

Vocable :
Parties constituantes :
Éléments remarquables :

Région : Limousin
Pays : Pays de Guéret
Canton : SAINT VAURY
Commune : ST SULPICE LE GUERETOIS
N°INSEE : 245
Lieu-dit : Le Mazaudoueix

Département : Creuse
Communauté de communes : Guéret St Vaury
Milieu d'implantation : en écart
Nom du cours d'eau :
Précisions sur la localisation : dans le bas du village

Références cadastrales : section F2, 382
Zone Lambert : Lambert2
Coordonnées Lambert : 558615.306 X ;
131820.963 Y

Coordonnées WGS84 : lon : 1 48 ' 1,67306" ; lat :
46 11 ' 7,883"

Adresse :

Dénomination dossier : village

HISTORIQUE

Siècle : XIXème
Datation :

Auteur de l'œuvre :
Réemploi :

Commentaire historique :

DESCRIPTION

Matériaux gros œuvre : granite
Matériaux de couverture :
Type de couverture :
Escalier extérieur :

Energie employée :
Dimensions :
Etat de conservation : état moyen

Commentaire descriptif : Cette fontaine était associée à un lavoir aujourd'hui disparu. Elle est placée dans le talus, de plan rectangulaire, maçonnée de pierre de taille de granite avec une dalle de couverture. L'ouverture est fermée par une porte métallique.

Protection : édifice non protégé
Statut : propriété publique
Propriétaire : propriété de la commune

Site, secteur ou zone de protection :
Visite : fermé au public

Références photographiques : ph2324503102
Sources en archives : Sources d'archives
Bibliographie :

Bibliographie

Accusé de réception en préfecture
023-200034825-20191024-180_19-DE
Date de télétransmission : 06/11/2019
Date de réception préfecture : 06/11/2019



Accusé de réception en préfecture
023-200034825-20191024-180_19-DE
Date de télérmission : 06/11/2019
Date de réception préfecture : 06/11/2019

Identifiant dossier : 23245032
n° PLU : 116

Identifiant sous-dossier : 2324503201

Date d'enquête : 2005
Noms des rédacteurs : C.Dubreuil;C.Ribouleau
Nature de l'étude : pré-inventaire

Copyright : Conseil Général de la Creuse, 2005
Nature du dossier : ensemble ; avec sous-dossier

Dénomination : puits
Complément dénomination :

Vocable :
Parties constituantes :
Éléments remarquables :

Région : Limousin
Pays : Pays de Guéret
Canton : SAINT VAURY
Commune : ST SULPICE LE GUERETOIS
N°INSEE : 245
Lieu-dit : Chamilloux

Département : Creuse
Communauté de communes : Guéret St Vaury
Milieu d'implantation : en village
Nom du cours d'eau :
Précisions sur la localisation :

Références cadastrales : section BR, 201
Zone Lambert : Lambert2
Coordonnées Lambert : 561280.655 X ;
132136.833 Y

Coordonnées WGS84 : lon : 1 50 ' 5,86759" ; lat :
46 11 ' 17,80994"

Adresse :

Dénomination dossier : village

HISTORIQUE

Siècle : XIXème
Datation :

Auteur de l'œuvre :
Réemploi :

Commentaire historique :

DESCRIPTION

Matériaux gros œuvre : granite
Matériaux de couverture : tuile mécanique
Type de couverture : toit à 2 pans
Escalier extérieur :

Energie employée :
Dimensions : diamètre = 175 cm
Etat de conservation : remanié

Commentaire descriptif : puits à treuil à margelle semi-cylindrique, maçonnée de granite. La potence en bois et la couverture en tuile mécanique ont été refait. La manivelle est en queue de cochon. Devant le puits, une pierre servant de marche.

Protection : édifice non protégé
Statut : propriété privée
Propriétaire : propriétaire privé

Site, secteur ou zone de protection :
Visite : fermé au public

Références photographiques : ph2324503201
Sources en archives : Sources d'archives
Bibliographie :

Bibliographie

Accusé de réception en préfecture
023-200034825-20191024-180_19-DE
Date de télétransmission : 06/11/2019
Date de réception préfecture : 06/11/2019



Accusé de réception en préfecture
023-200034825-20191024-180_19-DE
Date de télérmission : 06/11/2019
Date de réception préfecture : 06/11/2019